Estadísticas de tráfico del Port de Barcelona

Datos acumulados Marzo 2026

Servicio de Estadística

14/04/2026

Índice

Indicadores de tráfico

Totales de tráfico 3
Principales indicadores 4
Detalle del tráfico total 5
Detalle del tráfico en tránsito 6
Evolución del tráfico mensual 7

Tráfico de contenedores

Evolución del tráfico contenerizado (TEU) 8
Tráfico de contenedores (TEU) 9

Tráfico de pasajeros

Tráfico de pasajeros 10
Clasificación de pasajeros 11

Tráfico de automóviles

Tráfico de automóviles 12

Tráfico marítimo de corta distancia

Presentación de la mercancía TMCD 13
Carga general TMCD y Autopistas del Mar (ADM) 14
Ranking países TMCD 15

Tráfico de buques

Tráfico de buques 16

Tráfico de mercancías

Envase y navegación 17
Clasificación 4.3.7. de la mercancía 18
Ranking de mercancías 19
Clasificación 4.3.7. de la mercancía contenerizada 20

Tráfico según origen y destino

Áreas geográficas. Toneladas 21
Áreas geográficas. TEU llenos sin tránsitos 22
Ranking por países. TEU llenos sin tránsitos 23

Tráfico de ferrocarril

Evolución del tráfico de TEU y automóviles 24
Evolución del tráfico de graneles 25
Circulaciones ferroviarias 25

INDICADORES DE TRÁFICO

Totales de tráfico	Acumulado mensual				% 26-25 acum. Febrero	% 26-25 acum. Enero	Total tráfico 2025
	2025	2026	Dif. 26-25	%			
O/D	10.389.220	10.489.889	100.669	1,0%	3,0%	2,5%	43.843.495
Tránsito	5.831.866	6.452.500	620.634	10,6%	24,4%	36,7%	23.856.843
Toneladas	**16.221.086**	**16.942.389**	**721.303**	**4,4%**	**10,8%**	**14,1%**	**67.700.338**
Avituallamiento	374.710	342.301	-32.409	-8,6%	-6,1%	2,8%	1.741.836
Pesca	342	308	-35	-10,2%	-13,4%	-21,8%	1.382
TRÁFICO TOTAL (t)	**16.596.138**	**17.284.998**	**688.859**	**4,2%**	**10,4%**	**13,8%**	**69.443.556**
TEU	**938.986**	**921.623**	**-17.364**	**-1,8%**	**3,6%**	**4,8%**	**3.729.053**
UTI	**99.269**	**100.918**	**1.649**	**1,7%**	**-1,1%**	**-5,5%**	**430.408**
Automóviles (u)	**168.446**	**177.409**	**8.963**	**5,3%**	**-0,9%**	**-0,1%**	**716.680**
Buques (u)	**1.780**	**1.764**	**-16**	**-0,9%**	**1,3%**	**2,7%**	**8.378**
Circulaciones ferroviarias (u)	**2.750**	**2.213**	**-537**	**-19,5%**	**-27,6%**	**-37,6%**	**11.083**
Pasajeros cruceros (u)	**351.304**	**467.040**	**115.736**	**32,9%**	**21,9%**	**23,2%**	**3.997.441**
Pasajeros ferries LR (u)	**213.694**	**234.152**	**20.458**	**9,6%**	**5,1%**	**4,2%**	**1.788.258**

Evolución mensual del tráfico acumulado de mercancías en Toneladas

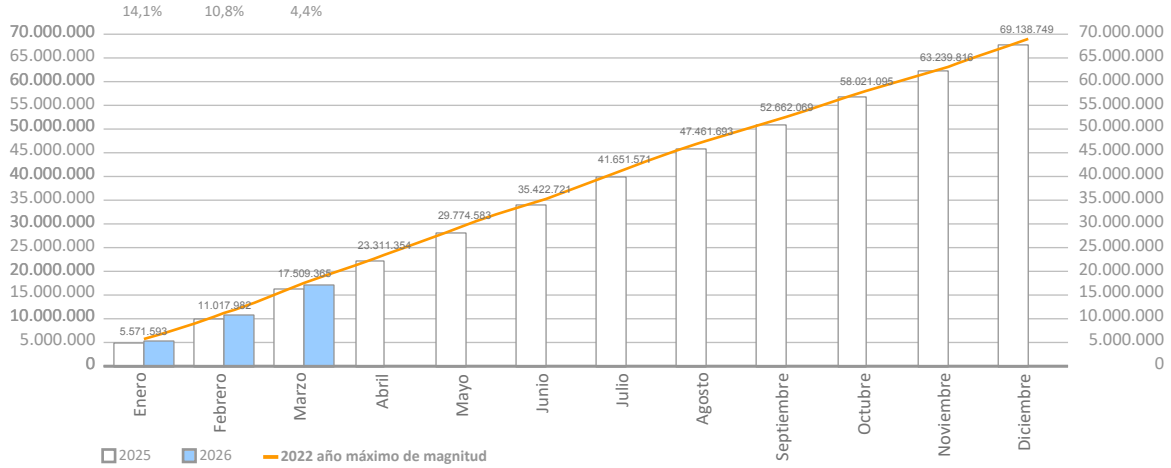

Evolución mensual del tráfico acumulado de mercancías en TEU

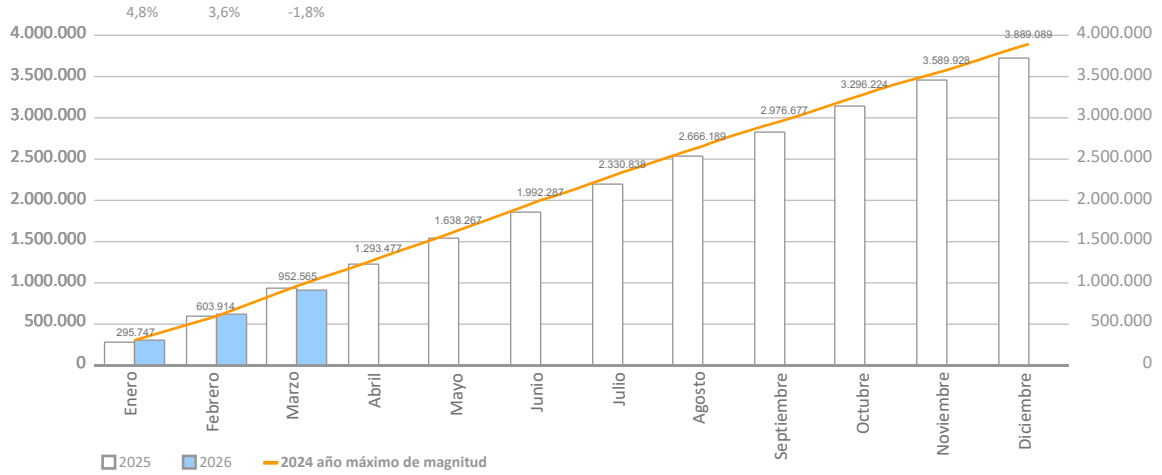

INDICADORES DE TRÁFICO

Principales indicadores	Acumulado mensual 2025	Acumulado mensual 2026	Dif. 26-25	%	Últimos 12 meses	Total tráfico 2025	% 12 meses-2025
Indicadores de mercancías por navegación y operación (toneladas)							
Navegación (t)	**16.221.086**	**16.942.389**	**721.303**	**4,4%**	**68.421.641**	**67.700.338**	**1,1%**
Cabotaje	2.007.857	1.993.074	-14.783	-0,7%	8.788.764	8.803.547	-0,2%
Exterior	14.213.228	14.949.315	736.086	5,2%	59.632.877	58.896.791	1,2%
Operación (t)	**16.221.086**	**16.942.389**	**721.303**	**4,4%**	**68.421.641**	**67.700.338**	**1,1%**
Embarque	4.837.403	4.478.474	-358.929	-7,4%	19.407.487	19.766.416	-1,8%
Desembarque	5.551.817	6.011.415	459.598	8,3%	24.536.677	24.077.079	1,9%
Tránsito	5.831.866	6.452.500	620.634	10,6%	24.477.477	23.856.843	2,6%
Indicadores de mercancías por unidades significativas							
Contenedores (TEU)	**938.986**	**921.623**	**-17.364**	**-1,8%**	**3.711.689**	**3.729.053**	**-0,5%**
TEU O/D	550.560	513.669	-36.891	-6,7%	2.178.514	2.215.405	-1,7%
TEU tránsito	388.427	407.954	19.528	5,0%	1.533.175	1.513.648	1,3%
Toneladas Contenerizadas	9.261.912	9.017.598	-244.314	-2,6%	35.044.975	35.289.289	-0,7%
Grado contenerización	76,99%	76,68%			74,97%	75,06%	
Pasajeros (u)	**564.998**	**701.192**	**136.194**	**24,1%**	**5.921.893**	**5.785.699**	**2,4%**
Ferries línea regular	213.694	234.152	20.458	9,6%	1.808.716	1.788.258	1,1%
Cruceros turísticos	351.304	467.040	115.736	32,9%	4.113.177	3.997.441	2,9%
Automóviles (u)	**168.446**	**177.409**	**8.963**	**5,3%**	**725.643**	**716.680**	**1,3%**
Embarque	100.920	95.082	-5.838	-5,8%	410.631	416.469	-1,4%
Desembarque	43.175	57.076	13.901	32,2%	218.814	204.913	6,8%
Tránsito	24.351	25.251	900	3,7%	96.198	95.298	0,9%
Buques (u)	**1.780**	**1.764**	**-16**	**-0,9%**	**8.362**	**8.378**	**-0,2%**
Número	1.780	1.764	-16	-0,9%	8.362	8.378	-0,2%
GT	72.078.612	75.011.185	2.932.573	4,1%	380.101.174	377.168.601	0,8%
Promedio toneladas por buque	9.113	9.605	492	5,4%	8.182	8.081	1,3%
UTI	**99.269**	**100.918**	**1.649**	**1,7%**	**432.057**	**430.408**	**0,4%**
Cabotaje	62.552	62.536	-16	-0,0%	281.945	281.961	-0,0%
% Llenos	62,2%	62,9%			61,4%	61,3%	
Exterior	36.717	38.382	1.665	4,5%	150.113	148.448	1,1%
% Llenos	89,2%	91,6%			89,6%	89,0%	

INDICADORES DE TRÁFICO

Detalle del tráfico total (toneladas)	Acumulado mensual				% 26-25 acum. Febrero	% 26-25 acum. Enero	% sobre total acum. 2026
	2025	2026	Dif. 26-25	%			
Indicadores de mercancías según envase (t)	**16.221.086**	**16.942.389**	**721.303**	**4,4%**	**10,8%**	**14,1%**	**100%**
Graneles líquidos	**3.192.664**	**4.268.655**	**1.075.991**	**33,7%**	**42,3%**	**88,2%**	**25,2%**
Hidrocarburos	**2.423.003**	**2.999.797**	**576.795**	**23,8%**	**25,5%**	**124,0%**	**17,7%**
Gasolina	1.187.213	1.246.452	59.239	5,0%	12,2%	118,3%	7,4%
Gas natural	538.512	885.879	347.367	64,5%	89,3%	136,3%	5,2%
Gasóleos	463.972	630.867	166.895	36,0%	42,0%	141,9%	3,7%
Fuel-oil	166.381	142.478	-23.903	-14,4%	-29,5%	127,4%	0,8%
Otros productos petrolíferos	58.537	87.512	28.975	49,5%	-20,3%	43,4%	0,5%
Resto	8.387	6.609	-1.778	-21,2%	-26,0%	-1,1%	0,0%
Otros líquidos	**769.662**	**1.268.858**	**499.196**	**64,9%**	**90,4%**	**29,5%**	**7,5%**
Productos químicos	392.685	808.646	415.962	105,9%	161,2%	103,0%	4,8%
Biocombustibles	209.482	277.257	67.776	32,4%	22,1%	-4,6%	1,6%
Aceites y grasas	136.274	179.897	43.623	32,0%	43,7%	-39,1%	1,1%
Abono natural/artificial	24.254	3.058	-21.196	-87,4%	-100,0%	-100,0%	0,0%
Otros productos alimenticios	5.664	0	-5.664		0,0%	0,0%	
Resto	1.303	0	-1.303				0,0%
Graneles sólidos	**998.818**	**913.271**	**-85.547**	**-8,6%**	**15,4%**	**-13,5%**	**5,4%**
Instalación especial	**922.515**	**848.316**	**-74.199**	**-8,0%**	**16,1%**	**-17,6%**	**5,0%**
Haba de soja	317.755	352.735	34.980	11,0%	60,5%	0,4%	2,1%
Cemento y clínker	150.800	146.824	-3.976	-2,6%	13,1%	29,7%	0,9%
Potasas	96.691	137.202	40.511	41,9%	-1,0%	-56,1%	0,8%
Cereales y sus harinas	294.142	111.381	-182.761	-62,1%	-64,2%	-100,0%	0,7%
Sal común	63.127	92.599	29.472	46,7%	131,3%	246,2%	0,5%
Resto	0	7.575	7.575				0,0%
Sin instalación especial	**76.304**	**64.955**	**-11.349**	**-14,9%**	**5,6%**	**59,5%**	**0,4%**
Chatarra	34.272	37.101	2.828	8,3%	2,2%	186,4%	0,2%
Otros minerales no metálicos	31.581	14.400	-17.181	-54,4%			0,1%
Otros minerales y residuos metálicos	7.000	5.500	-1.500	-21,4%	-21,4%	17,0%	0,0%
Productos químicos	3.450	4.000	550	15,9%	15,9%	-100,0%	0,0%
Abono natural/artificial	0	2.454	2.454	0,0%	0,0%	0,0%	0,0%
Resto	0	1.500	1.500				0,0%
Carga General	**12.029.603**	**11.760.462**	**-269.140**	**-2,2%**	**3,0%**	**2,1%**	**69,4%**
Contenerizada	**9.261.912**	**9.017.598**	**-244.314**	**-2,6%**	**5,3%**	**4,4%**	**53,2%**
Tara de contenedores	1.898.537	1.868.071	-30.466	-1,6%	4,1%	5,4%	11,0%
Productos químicos	1.659.212	1.495.372	-163.840	-9,9%	-4,4%	-0,8%	8,8%
Resto mercancía según naturaleza	1.056.269	975.605	-80.664	-7,6%	-5,5%	-9,7%	5,8%
Otros productos alimenticios	763.718	758.574	-5.144	-0,7%	22,9%	15,3%	4,5%
Maquinaria y repuestos	610.334	592.100	-18.234	-3,0%	-0,3%	1,7%	3,5%
Resto	3.273.842	3.327.877	54.035	1,7%	12,0%	9,2%	19,6%
NO contenerizada	**2.767.691**	**2.742.864**	**-24.826**	**-0,9%**	**-4,8%**	**-6,1%**	**16,2%**
Tara de plataformas y vagones (Ro-Ro)	960.116	992.900	32.784	3,4%	-0,0%	-6,3%	5,9%
Resto mercancía según naturaleza	496.967	570.911	73.944	14,9%	9,6%	10,0%	3,4%
Automóviles y piezas	286.131	326.050	39.919	14,0%	7,5%	8,2%	1,9%
Maquinaria y repuestos	299.917	171.907	-128.010	-42,7%	-37,8%	-37,5%	1,0%
Pesca congelada	75.885	143.049	67.164	88,5%	89,2%	80,7%	0,8%
Resto	648.675	538.047	-110.629	-17,1%	-23,6%	-18,7%	3,2%

INDICADORES DE TRÁFICO

Detalle del tráfico en tránsito (toneladas)	Acumulado mensual				% 26-25 acum. Febrero	% 26-25 acum. Enero	% sobre total acum. 2026
	2025	2026	Dif. 26-25	%			
Indicadores de mercancías según envase (t)	**5.831.866**	**6.452.500**	**620.634**	**10,6%**	**24,4%**	**36,7%**	**100%**
Graneles líquidos	**1.401.139**	**1.775.743**	**374.604**	**26,7%**	**32,3%**	**169,4%**	**27,5%**
Hidrocarburos	**1.092.211**	**1.098.631**	**6.420**	**0,6%**	**-2,8%**	**273,5%**	**17,0%**
Gasolina	861.747	795.468	-66.279	-7,7%	6,1%	328,5%	12,3%
Fuel-oil	160.924	142.478	-18.445	-11,5%	-29,5%	127,4%	2,2%
Gasóleos	64.845	108.509	43.664	67,3%	-21,0%	334,7%	1,7%
Otros productos petrolíferos	4.695	52.176	47.481	1011,4%	103,0%		0,8%
Resto	0	0	0				0,0%
Otros líquidos	**308.928**	**677.113**	**368.185**	**119,2%**	**140,4%**	**74,6%**	**10,5%**
Productos químicos	152.353	514.763	362.410	237,9%	328,1%	212,3%	8,0%
Biocombustibles	152.049	155.902	3.853	2,5%	-15,5%	-60,3%	2,4%
Aceites y grasas	4.526	6.448	1.922	42,5%	38,4%		0,1%
Resto	0	0	0				0,0%
Graneles sólidos	**0**	**0**	**0**				**0,0%**
Instalación especial	**0**	**0**	**0**				**0,0%**
Resto	0	0	0				0,0%
Sin instalación especial	**0**	**0**	**0**				**0,0%**
Resto	0	0	0				0,0%
Carga General	**4.430.726**	**4.676.756**	**246.030**	**5,6%**	**22,1%**	**16,3%**	**72,5%**
Contenerizada	**4.265.649**	**4.480.336**	**214.688**	**5,0%**	**22,2%**	**16,3%**	**69,4%**
Tara de contenedores	784.506	830.030	45.525	5,8%	20,3%	15,0%	12,9%
Productos químicos	762.918	677.362	-85.556	-11,2%	0,1%	2,8%	10,5%
Otros productos alimenticios	418.924	474.540	55.617	13,3%	50,0%	38,0%	7,4%
Resto mercancía según naturaleza	488.973	444.835	-44.138	-9,0%	-1,5%	-16,8%	6,9%
Otros materiales de construcción	301.192	320.070	18.878	6,3%	17,6%	39,7%	5,0%
Resto	1.509.136	1.733.497	224.361	14,9%	36,6%	25,2%	26,9%
NO contenerizada	**165.078**	**196.420**	**31.342**	**19,0%**	**18,9%**	**18,6%**	**3,0%**
Automóviles y piezas	45.821	53.561	7.740	16,9%	9,1%	-9,1%	0,8%
Tara de plataformas y vagones (Ro-Ro)	29.451	32.159	2.708	9,2%	16,1%	27,1%	0,5%
Aceites y grasas	9.791	30.628	20.837	212,8%	131,0%	119,1%	0,5%
Resto mercancía según naturaleza	24.132	26.031	1.899	7,9%	21,5%	50,0%	0,4%
Vinos, bebidas, alcoholes y derivados	13.673	13.548	-125	-0,9%	16,3%	36,9%	0,2%
Resto	42.210	40.493	-1.717	-4,1%	5,7%	17,9%	0,6%

INDICADORES DE TRÁFICO

Evolución del tráfico mensual. Toneladas

Evolución del tráfico mensual	Total Toneladas			%		Toneladas sin taras ni tránsitos			%	
	2025	2026	Dif. 26-25	mensual	acumulado	2025	2026	Dif. 26-25	mensual	acumulado
Enero	4.698.551	5.358.986	660.435	14,1%	14,1%	2.480.314	2.585.061	104.747	4,2%	4,2%
Febrero	5.187.246	5.591.428	404.182	7,8%	10,8%	2.506.128	2.640.046	133.918	5,3%	4,8%
Marzo	6.335.288	5.991.975	-343.314	-5,4%	4,4%	3.358.082	3.266.001	-92.081	-2,7%	1,8%
Abril	5.814.600					3.045.985				
Mayo	6.034.336					3.084.515				
Junio	5.748.936					2.965.972				
Julio	6.061.987					3.028.242				
Agosto	5.797.703					3.065.150				
Septiembre	5.280.189					2.856.506				
Octubre	5.676.335					2.951.076				
Noviembre	5.519.220					2.923.805				
Diciembre	5.545.945					2.920.279				
Total	**67.700.338**	**16.942.389**				**35.186.054**	**8.491.107**			

Evolución del tráfico mensual. TEU

Evolución del tráfico mensual	Total TEU			%		TEU llenos sin tránsitos			%	
	2025	2026	Dif. 26-25	mensual	acumulado	2025	2026	Dif. 26-25	mensual	acumulado
Enero	292.214	306.371	14.157	4,8%	4,8%	121.427	114.904	-6.524	-5,4%	-5,4%
Febrero	306.905	314.138	7.233	2,4%	3,6%	132.547	118.320	-14.228	-10,7%	-8,2%
Marzo	339.868	301.115	-38.754	-11,4%	-1,8%	141.546	133.195	-8.352	-5,9%	-7,4%
Abril	293.945					128.018				
Mayo	312.364					127.832				
Junio	302.973					132.015				
Julio	346.795					139.211				
Agosto	340.507					133.270				
Septiembre	293.712					122.768				
Octubre	322.490					135.039				
Noviembre	296.515					134.989				
Diciembre	280.768					115.129				
Total	**3.729.053**	**921.623**				**1.563.788**	**366.418**			

Mercancías (total toneladas)

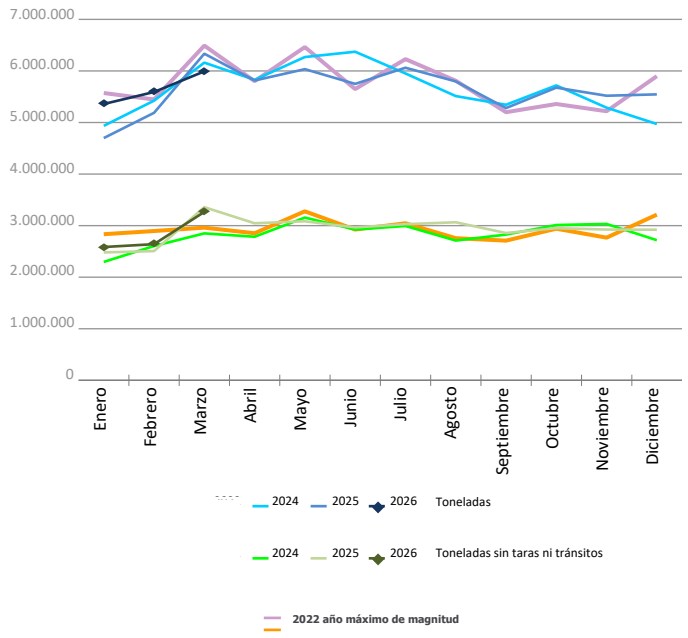

Contenedores (total TEU)

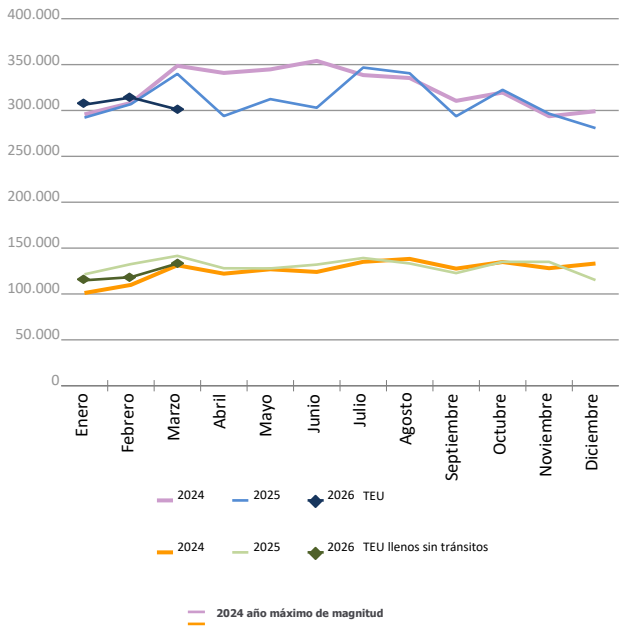

TRÁFICO DE CONTENEDORES

Evolución del tráfico contenerizado. TEU

Llenos - Exterior Desembarque	TEU llenos			%	
	2025	2026	Dif. 26-25	mensual	acumulado
Enero	58.514	57.203	-1.311	-2,2%	-2,2%
Febrero	59.518	55.908	-3.610	-6,1%	-4,2%
Marzo	58.039	68.672	10.633	18,3%	3,2%
Abril	59.383				
Mayo	60.421				
Junio	60.504				
Julio	68.511				
Agosto	60.236				
Septiembre	60.013				
Octubre	61.678				
Noviembre	60.269				
Diciembre	52.554				
Total	**719.636**	**181.783**			

Llenos - Exterior Embarque	TEU llenos			%	
	2025	2026	Dif. 26-25	mensual	acumulado
Enero	53.689	48.252	-5.437	-10,1%	-10,1%
Febrero	62.193	53.031	-9.162	-14,7%	-12,6%
Marzo	72.524	53.842	-18.682	-25,8%	-17,7%
Abril	58.847				
Mayo	56.577				
Junio	61.306				
Julio	59.793				
Agosto	62.780				
Septiembre	52.677				
Octubre	62.148				
Noviembre	65.105				
Diciembre	54.074				
Total	**721.710**	**155.125**			

Llenos - Cabotaje Desembarque	TEU llenos			%	
	2025	2026	Dif. 26-25	mensual	acumulado
Enero	2.226	2.016	-210	-9,4%	-9,4%
Febrero	2.523	1.973	-550	-21,8%	-16,0%
Marzo	2.522	2.343	-180	-7,1%	-12,9%
Abril	2.426				
Mayo	2.198				
Junio	2.380				
Julio	2.380				
Agosto	2.069				
Septiembre	1.970				
Octubre	2.400				
Noviembre	1.833				
Diciembre	1.984				
Total	**26.907**	**6.332**			

Llenos - Cabotaje Embarque	TEU llenos			%	
	2025	2026	Dif. 26-25	mensual	acumulado
Enero	7.000	7.433	433	6,2%	6,2%
Febrero	8.315	7.408	-907	-10,9%	-3,1%
Marzo	8.462	8.339	-124	-1,5%	-2,5%
Abril	7.362				
Mayo	8.636				
Junio	7.826				
Julio	8.527				
Agosto	8.186				
Septiembre	8.110				
Octubre	8.814				
Noviembre	7.783				
Diciembre	6.517				
Total	**95.536**	**23.179**			

Llenos - Tránsito	TEU llenos			%	
	2025	2026	Dif. 26-25	mensual	acumulado
Enero	100.847	106.010	5.163	5,1%	5,1%
Febrero	100.796	123.286	22.490	22,3%	13,7%
Marzo	117.424	84.253	-33.171	-28,2%	-1,7%
Abril	82.980				
Mayo	84.081				
Junio	76.145				
Julio	96.391				
Agosto	96.112				
Septiembre	74.854				
Octubre	74.534				
Noviembre	77.074				
Diciembre	93.172				
Total	**1.074.408**	**313.548**			

Vacíos	TEU vacíos			%	
	2025	2026	Dif. 26-25	mensual	acumulado
Enero	69.940	85.458	15.518	22,2%	22,2%
Febrero	73.562	72.533	-1.029	-1,4%	10,1%
Marzo	80.899	83.668	2.769	3,4%	7,7%
Abril	82.947				
Mayo	100.452				
Junio	94.813				
Julio	111.193				
Agosto	111.126				
Septiembre	96.089				
Octubre	112.918				
Noviembre	84.453				
Diciembre	72.468				
Total	**1.090.857**	**241.658**			

TRÁFICO DE CONTENEDORES

TEU

Tráfico de contenedores	Acumulado mensual 2025			Acumulado mensual 2026			Variación total %
	Cabotaje	Exterior	Total	Cabotaje	Exterior	Total	
Total tráfico	**55.338**	**883.649**	**938.986**	**52.993**	**868.630**	**921.623**	**-1,8%**
Entradas	**28.504**	**444.220**	**472.723**	**26.719**	**445.692**	**472.411**	**-0,1%**
Ro-Ro	5.031	1.318	6.349	4.365	847	5.212	-17,9%
Lo-Lo	23.473	442.902	466.374	22.354	444.845	467.199	0,2%
Salidas	**26.834**	**439.429**	**466.263**	**26.274**	**422.938**	**449.212**	**-3,7%**
Ro-Ro	5.417	1.493	6.910	4.676	1.164	5.840	-15,5%
Lo-Lo	21.418	437.936	459.354	21.599	421.774	443.373	-3,5%

Detalle por navegación y operación	Acumulado mensual 2025			Acumulado mensual 2026			Variación total %
	Cabotaje	Exterior	Total	Cabotaje	Exterior	Total	
Embarque	**26.814**	**257.088**	**283.902**	**26.258**	**225.248**	**251.506**	**-11,4%**
Llenos	23.776	188.405	212.181	23.179	155.125	178.304	-16,0%
Vacíos	3.038	68.684	71.722	3.079	70.124	73.203	2,1%
Desembarque	**28.034**	**238.624**	**266.658**	**26.059**	**236.104**	**262.163**	**-1,7%**
Llenos	7.270	176.070	183.340	6.332	181.783	188.114	2,6%
Vacíos	20.764	62.554	83.318	19.727	54.322	74.049	-11,1%
Tránsito	**490**	**387.937**	**388.427**	**676**	**407.278**	**407.954**	**5,0%**
Llenos	12	319.055	319.067	32	313.516	313.548	-1,7%
Vacíos	478	68.883	69.360	644	93.763	94.407	36,1%

Total tráfico	**55.338**	**883.649**	**938.986**	**52.993**	**868.630**	**921.623**	**-1,8%**
Llenos	31.058	683.529	714.587	29.543	650.423	679.965	-4,8%
Vacíos	24.280	200.120	224.400	23.450	218.208	241.658	7,7%
% Vacíos	43,9%	22,6%	**23,9%**	44,3%	25,1%	**26,2%**	
% Tránsito	0,9%	43,9%	**41,4%**	1,3%	46,9%	**44,3%**	

Distribución tráfico según operación (TEU)

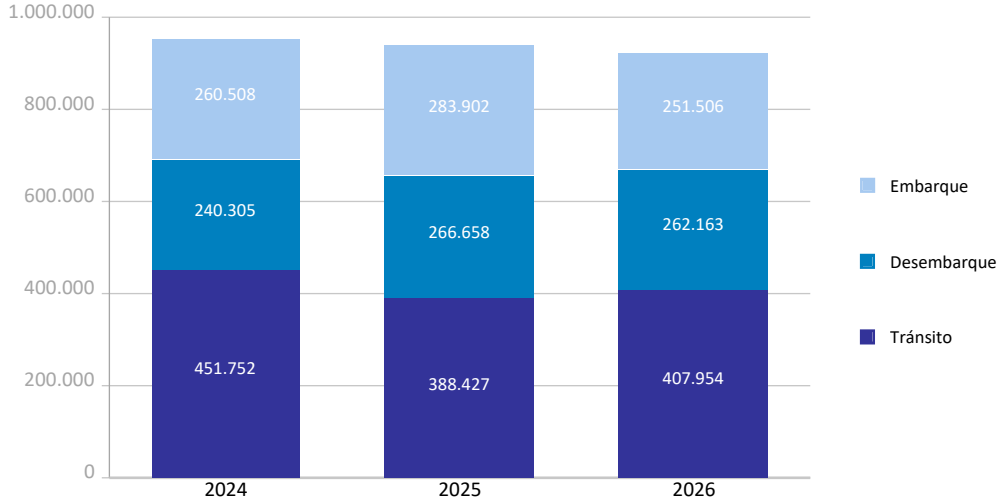

TRÁFICO DE PASAJEROS

Total tráfico de pasajeros (unidades)	Acumulado mensual 2025	2026	Dif. 26-25	%	% 26-25 acum. Febrero	% 26-25 acum. Enero
Total pasajeros	**564.998**	**701.192**	**136.194**	**24,1%**	**15,5%**	**16,0%**
Embarque	204.638	246.088	41.450	20,3%	10,8%	7,5%
Desembarque	191.517	228.418	36.901	19,3%	13,1%	18,5%
Tránsito	168.843	226.686	57.843	34,3%	23,8%	23,8%
Ferries línea regular	**213.694**	**234.152**	**20.458**	**9,6%**	**5,1%**	**4,2%**
Embarque	115.174	128.086	12.912	11,2%	1,4%	2,4%
Desembarque	98.520	106.066	7.546	7,7%	9,3%	6,3%
Cabotaje nacional	153.584	170.449	16.865	11,0%	5,7%	1,4%
Embarque	86.555	97.185	10.630	12,3%	2,2%	0,2%
Desembarque	67.029	73.264	6.235	9,3%	9,8%	2,9%
Cabotaje comunitario	47.136	52.640	5.504	11,7%	19,7%	29,8%
Embarque	21.809	24.823	3.014	13,8%	16,8%	28,2%
Desembarque	25.327	27.817	2.490	9,8%	22,3%	31,1%
Otros ferries	12.974	11.063	-1.911	-14,7%	-25,5%	-7,8%
Embarque	6.810	6.078	-732	-10,7%	-31,3%	-11,3%
Desembarque	6.164	4.985	-1.179	-19,1%	-19,4%	-5,2%
Cruceros turísticos	**351.304**	**467.040**	**115.736**	**32,9%**	**21,9%**	**23,2%**
Embarque	89.464	118.002	28.538	31,9%	23,4%	14,0%
Desembarque	92.997	122.352	29.355	31,6%	17,1%	31,4%
Tránsito	168.843	226.686	57.843	34,3%	23,8%	23,8%
Visitantes cruceros Barcelona *	**217.645**	**290.545**	**72.900**	**33,50%**	**22,72%**	**23,45%**
Vehículos pasaje	**67.991**	**73.633**	**5.642**	**8,3%**	**3,7%**	**4,6%**

Total escalas de pasajeros (unidades)	Acumulado mensual 2025	2026	Dif. 26-25	%	% 26-25 acum. Febrero	% 26-25 acum. Enero
Total número de escalas	**766**	**734**	**-32**	**-4,2%**	**-5,7%**	**-3,5%**
Ferries línea regular	691	628	-63	-9,1%	-9,0%	-7,3%
Cruceros	75	106	31	41,3%	27,9%	33,3%

Distribución del pasaje (u)

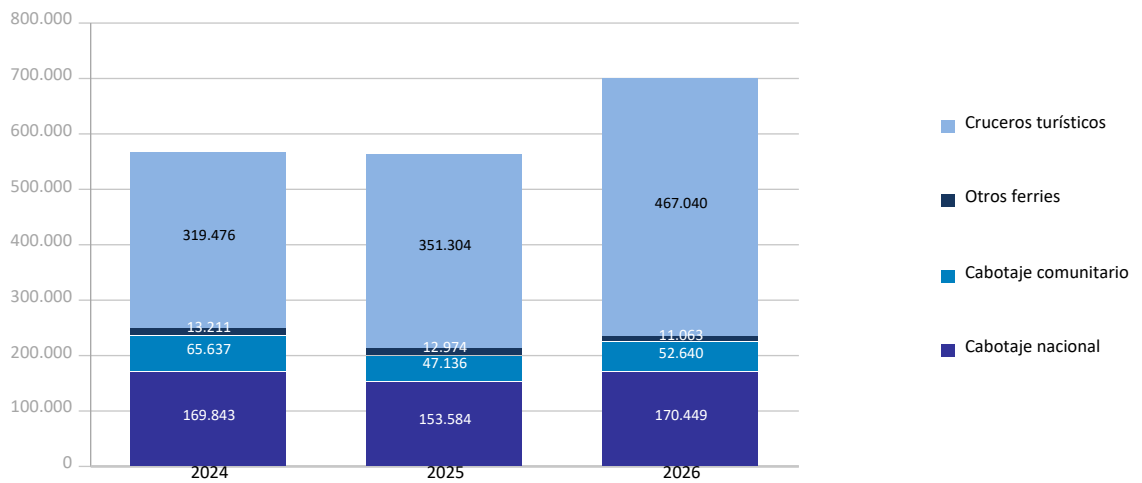

** Las Estadísticas del Puerto de Barcelona reflejan el número de movimientos que realizan los barcos de cruceros, siguiendo una contabilidad estándar internacional. Sin embargo, estos datos no reflejan la cifra real de cruceristas que llegan a la ciudad. Por este motivo, se ha trabajado con Turisme de Barcelona un nuevo sistema de cálculo que permite homogeneizar los datos de cruceristas que ofrece el Port con los que da la ciudad.*

CLASIFICACIÓN DE PASAJEROS

Evolución del tráfico mensual	Cruceros			%	
	2025	2026	Dif. 26-25	mensual	acumulado
Enero	111.054	136.856	25.802	23,2%	23,2%
Febrero	92.360	111.147	18.787	20,3%	21,9%
Marzo	147.890	219.037	71.147	48,1%	32,9%
Abril	402.225				
Mayo	492.158				
Junio	446.267				
Julio	453.131				
Agosto	488.584				
Septiembre	445.948				
Octubre	487.841				
Noviembre	276.291				
Diciembre	153.692				
Total	**3.997.441**	**467.040**			

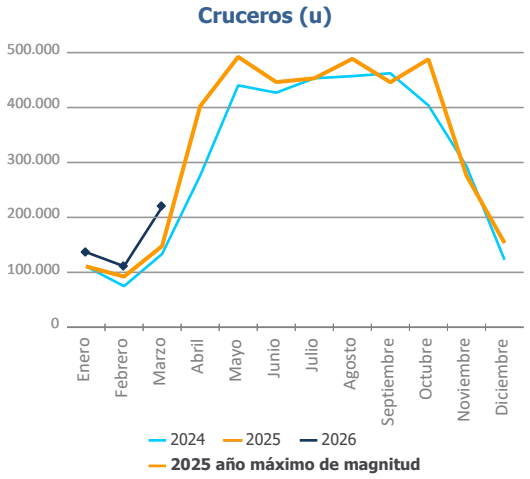

Evolución del tráfico mensual	Línia Regular			%	
	2025	2026	Dif. 26-25	mensual	acumulado
Enero	68.438	71.304	2.866	4,2%	4,2%
Febrero	57.696	61.300	3.604	6,2%	5,1%
Marzo	87.560	101.548	13.988	16,0%	9,6%
Abril	147.079				
Mayo	111.618				
Junio	181.775				
Julio	270.921				
Agosto	413.279				
Septiembre	185.106				
Octubre	101.232				
Noviembre	69.085				
Diciembre	94.469				
Total	**1.788.258**	**234.152**			

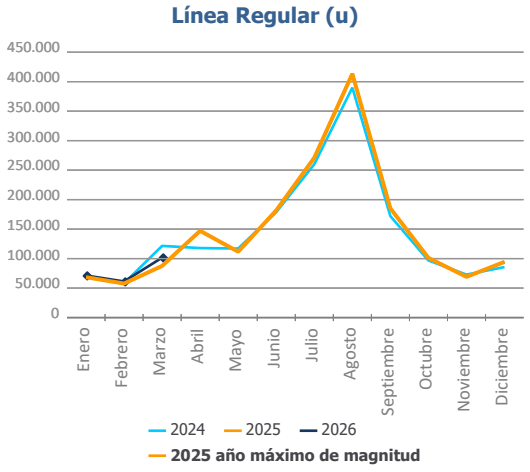

Evolución del tráfico mensual	Total Pasajeros			%	
	2025	2026	Dif. 26-25	mensual	acumulado
Enero	179.492	208.160	28.668	16,0%	16,0%
Febrero	150.056	172.447	22.391	14,9%	15,5%
Marzo	235.450	320.585	85.135	36,2%	24,1%
Abril	549.304				
Mayo	603.776				
Junio	628.042				
Julio	724.052				
Agosto	901.863				
Septiembre	631.054				
Octubre	589.073				
Noviembre	345.376				
Diciembre	248.161				
Total	**5.785.699**	**701.192**			

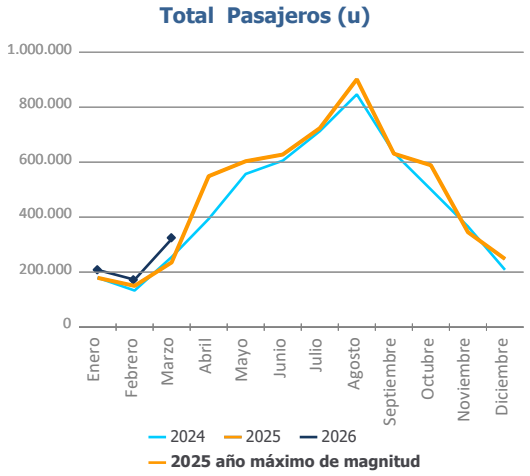

TRÁFICO DE AUTOMÓVILES

Total tráfico de automóviles (unidades)	Acumulado mensual 2025	2026	Dif. 26-25	%	% 26-25 acum. Febrero	% 26-25 acum. Enero
Detalle por navegación y operación	**168.446**	**177.409**	**8.963**	**5,3%**	**-0,9%**	**-0,1%**
Cabotaje	**28.783**	**22.823**	**-5.960**	**-20,7%**	**-16,8%**	**-28,6%**
Carga	26.330	21.687	-4.643	-17,6%	-12,3%	-24,6%
Descarga	2.429	1.136	-1.293	-53,2%	-54,3%	-58,1%
Tránsito	24	0	-24			
Exterior	**139.663**	**154.586**	**14.923**	**10,7%**	**1,6%**	**4,2%**
Carga	74.590	73.395	-1.195	-1,6%	-2,9%	-0,2%
Descarga	40.746	55.940	15.194	37,3%	19,1%	53,4%
Tránsito	24.327	25.251	924	3,8%	-9,4%	-27,7%
Automóviles eléctricos o híbridos	**16.407**	**31.447**	**15.040**	**91,7%**	**30,9%**	**156,0%**
% sobre el total de automóviles	**9,74%**	**17,73%**				
Cabotaje	**540**	**430**	**-110**	**-20,4%**	**-33,4%**	**87,0%**
Carga	401	399	-2	-0,5%	-13,5%	610,0%
Descarga	139	31	-108	-77,7%	-81,0%	-58,3%
Tránsito						
Exterior	**15.867**	**31.017**	**15.150**	**95,5%**	**33,2%**	**157,3%**
Carga	8.042	5.077	-2.965	-36,9%	-58,9%	857,8%
Descarga	4.417	25.699	21.282	481,8%	489,6%	371,6%
Tránsito	3.408	241	-3.167	-92,9%	-89,3%	-83,1%

Tráfico mensual de automóviles (u)	Mensual 2025	Mensual 2026	Acumulado 2025	Acumulado 2026	% mensual	% acumulado
Enero	42.823	42.779	42.823	42.779	-0,1%	-0,1%
Febrero	51.536	50.704	94.359	93.483	-1,6%	-0,9%
Marzo	74.087	83.926	168.446	177.409	13,3%	5,3%
Abril	60.332		228.778			
Mayo	72.003		300.781			
Junio	62.171		362.952			
Julio	61.677		424.629			
Agosto	43.044		467.673			
Septiembre	59.574		527.247			
Octubre	66.326		593.573			
Noviembre	67.730		661.303			
Diciembre	55.377		716.680			

Evolución mensual del tráfico de automóviles (u)

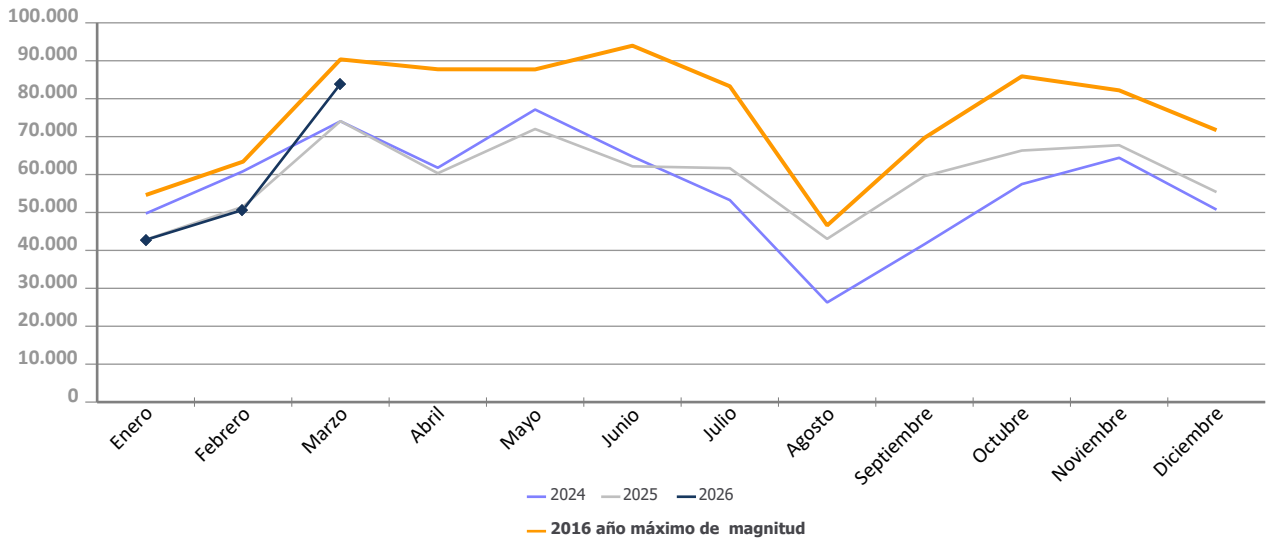

TRÁFICO MARÍTIMO DE CORTA DISTANCIA

Presentación de la mercancía TMCD por envase

Presentación mercancía. Toneladas	Acumulado mensual 2025	Acumulado mensual 2026	%	% s/total tráfico
Graneles líquidos	1.969.652	2.503.867	27,1%	58,7%
Graneles sólidos	570.832	493.117	-13,6%	54,0%
Carga contenerizada	2.977.101	3.255.023	9,3%	36,4%
Ro-Ro	2.512.832	2.498.928	-0,6%	100,0%
Carga convencional	27.192	8.672	-68,1%	19,5%
Automóviles	209.585	197.906	-5,6%	71,2%
Total	**8.267.193**	**8.957.513**	**8,4%**	**52,9%**

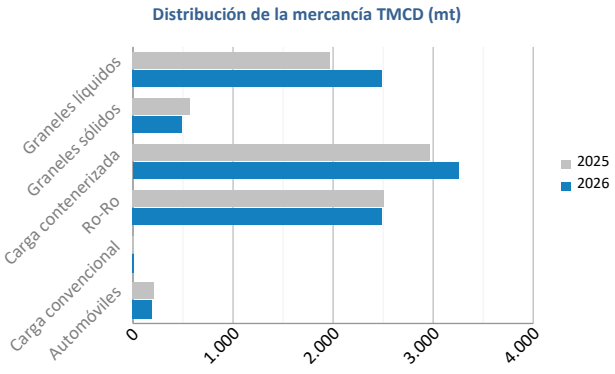

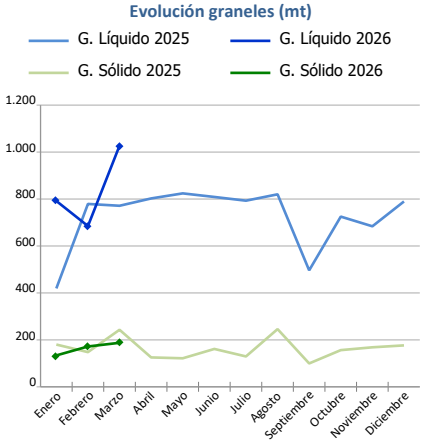

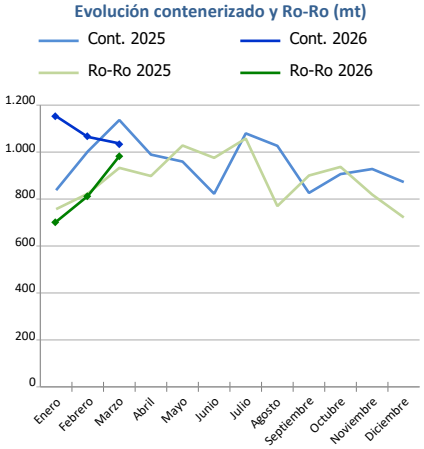

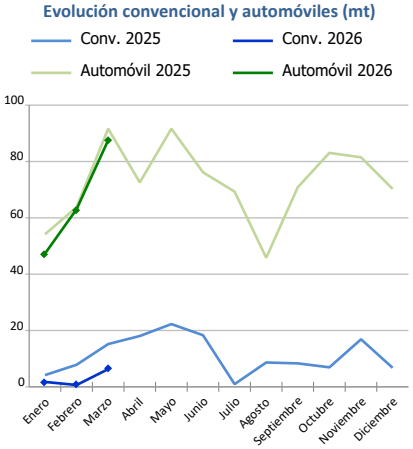

Carga general TMCD. Toneladas	Insular Nacional 2025	Insular Nacional 2026	Insular Nacional %	Resto TMCD 2025	Resto TMCD 2026	Resto TMCD %	TOTAL 2025	TOTAL 2026	TOTAL %
C. contenerizada	257.164	252.891	-1,7%	2.719.937	3.002.132	10,4%	**2.977.101**	**3.255.023**	**9,3%**
O/D	246.488	245.210	-0,5%	826.898	820.597	-0,8%	**1.073.386**	**1.065.807**	**-0,7%**
Tránsito	10.676	7.681	-28,1%	1.893.038	2.181.535	15,2%	**1.903.715**	**2.189.216**	**15,0%**
Ro-Ro	1.462.100	1.348.924	-7,7%	1.050.732	1.150.003	9,4%	**2.512.832**	**2.498.928**	**-0,6%**
O/D	1.462.100	1.348.924	-7,7%	915.926	992.400	8,3%	**2.378.026**	**2.341.325**	**-1,5%**
Tránsito	0	0	0,0%	134.806	157.603	16,9%	**134.806**	**157.603**	**16,9%**
C. convencional	358	352	-1,9%	26.833	8.321	-69,0%	**27.192**	**8.672**	**-68,1%**
O/D	358	352	-1,9%	24.873	7.819	-68,6%	**25.231**	**8.171**	**-67,6%**
Tránsito	0	0	0,0%	1.961	501	-74,4%	**1.961**	**501**	**-74,4%**
Automóviles	46.447	36.446	-21,5%	163.137	161.460	-1,0%	**209.585**	**197.906**	**-5,6%**
O/D	46.447	36.444	-21,5%	133.100	126.081	-5,3%	**179.548**	**162.526**	**-9,5%**
Tránsito	0	2		30.037	35.379	17,8%	**30.037**	**35.381**	**17,8%**

Tráfico Marítimo de Corta Distancia (TMCD):
Aquel tráfico de mercancías y pasajeros por mar entre puertos situados en territorio de la Unión Europea o entre esos puertos y puertos situados en países no europeos con una línea de costa en los mares que rodean Europa. El criterio aplicado es para la mercancía que proviene o se dirige a puertos de estos países (según la European *Shortsea Network*).

Autopistas del Mar (ADM):
Servicios TMCD alternativos a la carretera que cumplen los siguientes criterios: frecuencia mínima de 3 salidas semanales y 3 escalas en diferentes puertos como máximo.

Carga general:
Incluye la carga contenerizada, la convencional, la rodada y los automóviles.

Carga contenerizada:
Excluye la carga de contenedores en equipos rodados.

Carga convencional:
Carga general no contenerizada diferente de la rodada. No incluye los automóviles.

Ro-Ro:
Carga general transportada en UTI's. No incluye los automóviles.

TRÁFICO MARÍTIMO DE CORTA DISTANCIA

Carga general TMCD	Insular Nacional			Resto TMCD			TOTAL		
	2025	2026	%	2025	2026	%	2025	2026	%
C.contenerizada. TEU	37.666	37.003	-1,8%	258.535	286.606	10,9%	**296.201**	**323.609**	**9,3%**
O/D	36.362	36.110	-0,7%	98.664	107.737	9,2%	**135.026**	**143.847**	**6,5%**
Llenos	24.485	24.230	-1,0%	56.009	55.658	-0,6%	**80.494**	**79.888**	**-0,8%**
Vacíos	11.878	11.880	0,0%	42.655	52.079	22,1%	**54.532**	**63.959**	**17,3%**
Tránsito	1.304	893	-31,5%	159.872	178.869	11,9%	**161.175**	**179.762**	**11,5%**
Llenos	979	533	-45,5%	146.771	156.668	6,7%	**147.749**	**157.201**	**6,4%**
Vacíos	325	360	10,6%	13.101	22.202	69,5%	**13.426**	**22.561**	**68,0%**
Ro-Ro. UTI	61.380	61.482	0,2%	37.888	39.433	4,1%	**99.268**	**100.915**	**1,7%**
Llenos	38.183	38.441	0,7%	33.484	36.037	7,6%	**71.667**	**74.478**	**3,9%**
Vacíos	23.197	23.041	-0,7%	4.404	3.396	-22,9%	**27.601**	**26.437**	**-4,2%**
Automóviles. Unidades	28.758	22.811	-20,7%	109.864	107.087	-2,5%	**138.622**	**129.898**	**-6,3%**
O/D	28.758	22.810	-20,7%	90.115	87.038	-3,4%	**118.873**	**109.848**	**-7,6%**
Tránsito		1		19.749	20.049	1,5%	**19.749**	**20.050**	**1,5%**

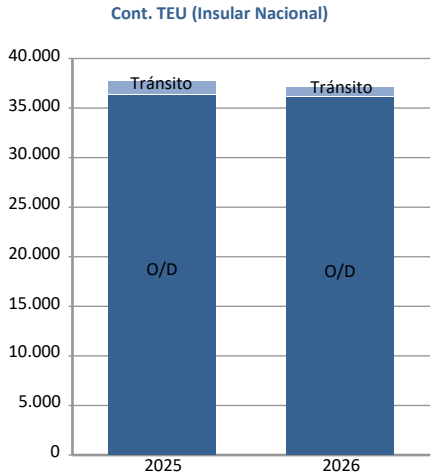

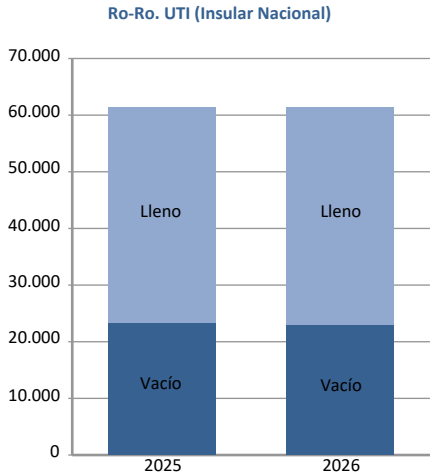

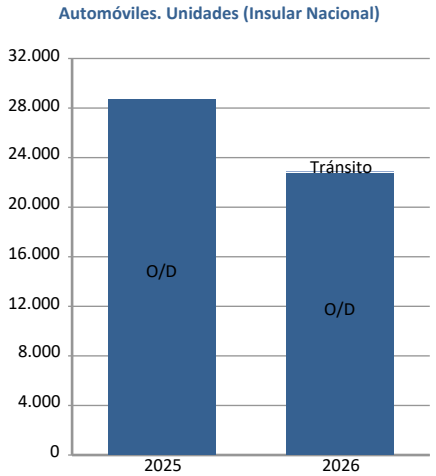

Autopistas del mar (ADM)	Comunitario			No comunitario			TOTAL		
	2025	2026	%	2025	2026	%	2025	2026	%
Toneladas	1.063.418	1.168.717	9,9%	2.537	3.611	42,3%	**1.065.955**	**1.172.327**	**10,0%**
Carga	567.784	642.177	13,1%	2.498	3.561	42,5%	**570.282**	**645.737**	**13,2%**
Descarga	495.635	526.540	6,2%	38	50	31,5%	**495.673**	**526.590**	**6,2%**
UTI	36.898	38.681	4,8%	82	156	90,2%	**36.980**	**38.837**	**5,0%**
Carga	18.791	20.053	6,7%	80	153	91,3%	**18.871**	**20.206**	**7,1%**
Descarga	18.107	18.628	2,9%	2	3	50,0%	**18.109**	**18.631**	**2,9%**
Unidades Automóviles	30.374	29.010	-4,5%	64	73	14,1%	**30.438**	**29.083**	**-4,5%**
Carga	28.572	28.153	-1,5%	64	73	14,1%	**28.636**	**28.226**	**-1,4%**
Descarga	1.802	857	-52,4%	0	0		**1.802**	**857**	**-52,4%**

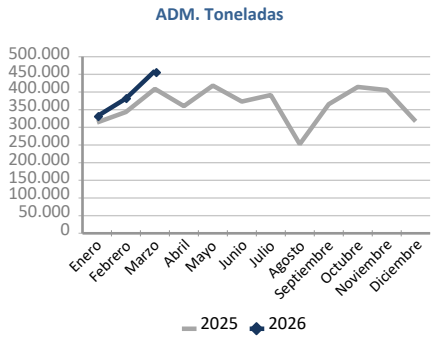

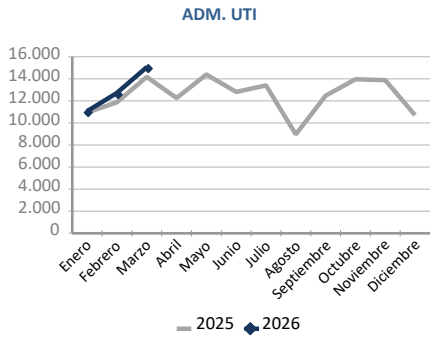

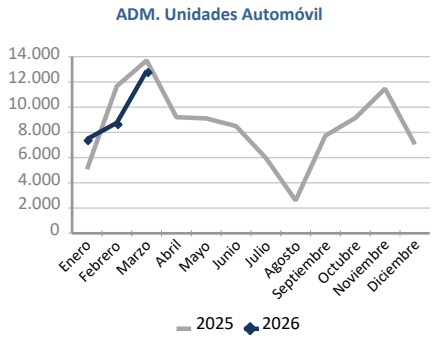

UTI: Se considera UTI a todo aquel medio de unitización, autopropulsado o no, que es utilizado, directa o indirectamente, como medio de transporte terrestre (ej. remolques, plataformas, camiones, furgones frigoríficos...). No se consideran incluidos los contenedores, excepto aquellos que se manipulan a través de un equipo de transporte propio de la terminal.

TRÁFICO MARÍTIMO DE CORTA DISTANCIA

Ránking países TMCD según presentación mercancía

Carga contenerizada. TEU	Acumulado mensual				% cuota s/total 2026
	2025	2026	Dif. 26-25	%	
Total	**296.201**	**323.609**	**27.408**	**9,3%**	**100%**
Argelia	50.013	84.665	34.653	69,3%	26,2%
España	51.360	54.512	3.153	6,1%	16,8%
Marruecos	24.184	48.063	23.880	98,7%	14,9%
Turquía	31.700	36.309	4.610	14,5%	11,2%
Italia	34.695	32.922	-1.774	-5,1%	10,2%
Egipto	14.653	16.689	2.037	13,9%	5,2%
Países Bajos	17.296	13.314	-3.982	-23,0%	4,1%
Israel	13.695	7.832	-5.863	-42,8%	2,4%
Grecia	11.848	6.089	-5.759	-48,6%	1,9%
Francia	24.288	3.952	-20.336	-83,7%	1,2%
Resto	22.472	19.262	-3.210	-14,3%	6,0%

Principales países

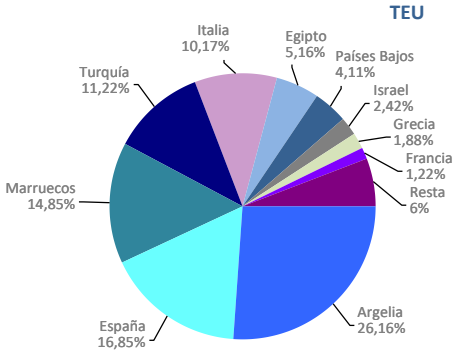

Ro-Ro. UTI	Acumulado mensual				% cuota s/total 2026
	2025	2026	Dif. 26-25	%	
Total	**99.268**	**100.915**	**1.647**	**1,7%**	**100%**
España	64.985	65.184	199	0,3%	64,6%
Italia	33.293	34.958	1.665	5,0%	34,6%
Túnez	852	576	-276	-32,4%	0,6%
Marruecos	82	156	74	90,2%	0,2%
Argelia	56	40	-16	-28,6%	0,0%
Resto	0	1	1	0,0%	0,0%

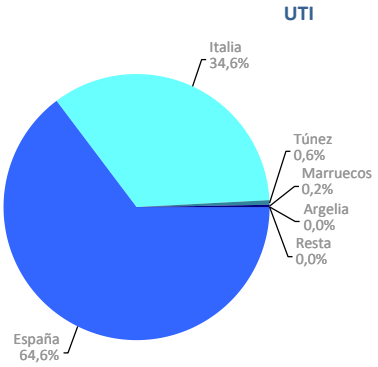

Carga convencional. Toneladas	Acumulado mensual				% cuota s/total 2026
	2025	2026	Dif. 26-25	%	
Total	**27.192**	**8.672**	**-18.519**	**-68,1%**	**100%**
Argelia	3.074	4.978	1.904	61,9%	57,4%
Italia	8.270	1.036	-7.234	-87,5%	11,9%
Marruecos	2.533	807	-1.725	-68,1%	9,3%
Georgia	1.500	501	-999	-66,6%	5,8%
España	705	425	-279	-39,6%	4,9%
Resto	11.111	925	-10.186	-91,7%	10,7%

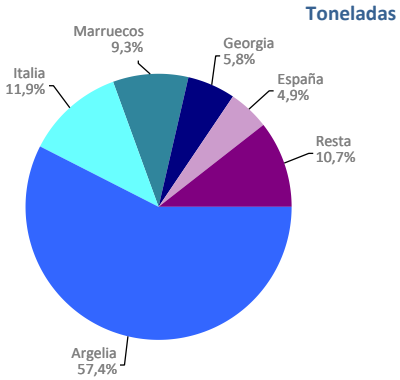

Automóviles. Unidades	Acumulado mensual				% cuota s/total 2026
	2025	2026	Dif. 26-25	%	
Total	**138.622**	**129.898**	**-8.724**	**-6,3%**	**100%**
Italia	30.444	29.060	-1.384	-4,5%	22,4%
Reino Unido	22.936	26.255	3.319	14,5%	20,2%
España	32.242	23.809	-8.433	-26,2%	18,3%
Turquía	24.546	19.902	-4.644	-18,9%	15,3%
Marruecos	7.986	10.974	2.988	37,4%	8,4%
Eslovenia	4.557	4.856	299	6,6%	3,7%
Grecia	3.814	3.307	-507	-13,3%	2,5%
Rumanía	3.254	2.504	-750	-23,0%	1,9%
Alemania	4.061	2.457	-1.604	-39,5%	1,9%
Egipto	1.520	1.446	-74	-4,9%	1,1%
Resto	3.262	5.328	2.066	63,3%	4,1%

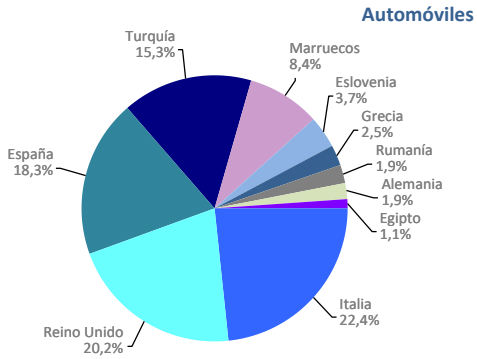

TRÁFICO DE BUQUES

Tráfico de buques	Acumulado mensual		
	2025	2026	%
Número	1.780	1.764	-0,9%
Arqueo	72.078.612	75.011.185	4,1%
Arqueo medio	40.494	42.523	5,0%

Tipo de buques	Acumulado mensual							
	2025		2026		%		GT Medio	
	Escalas	GT	Escalas	GT	Escalas	GT	2025	2026
Total	**1.780**	**72.078.612**	**1.764**	**75.011.185**	**-0,9%**	**4,1%**	**40.494**	**42.523**
Car-carrier/ Ro-Ro	211	11.238.332	209	11.356.803	-0,9%	1,1%	53.262	54.339
Carga (LO-LO)	93	708.922	72	447.265	-22,6%	-36,9%	7.623	6.212
Graneleros	27	794.901	21	596.014	-22,2%	-25,0%	29.441	28.382
Pasaje	74	9.861.635	106	13.014.859	43,2%	32,0%	133.265	122.782
Petroleros	233	4.833.254	254	5.121.374	9,0%	6,0%	20.744	20.163
Portacontenedor	457	24.199.432	479	25.984.211	4,8%	7,4%	52.953	54.247
Transbordadores	685	20.442.136	623	18.490.659	-9,1%	-9,5%	29.843	29.680

GT medio por tipo de buque y variación de escales y GT

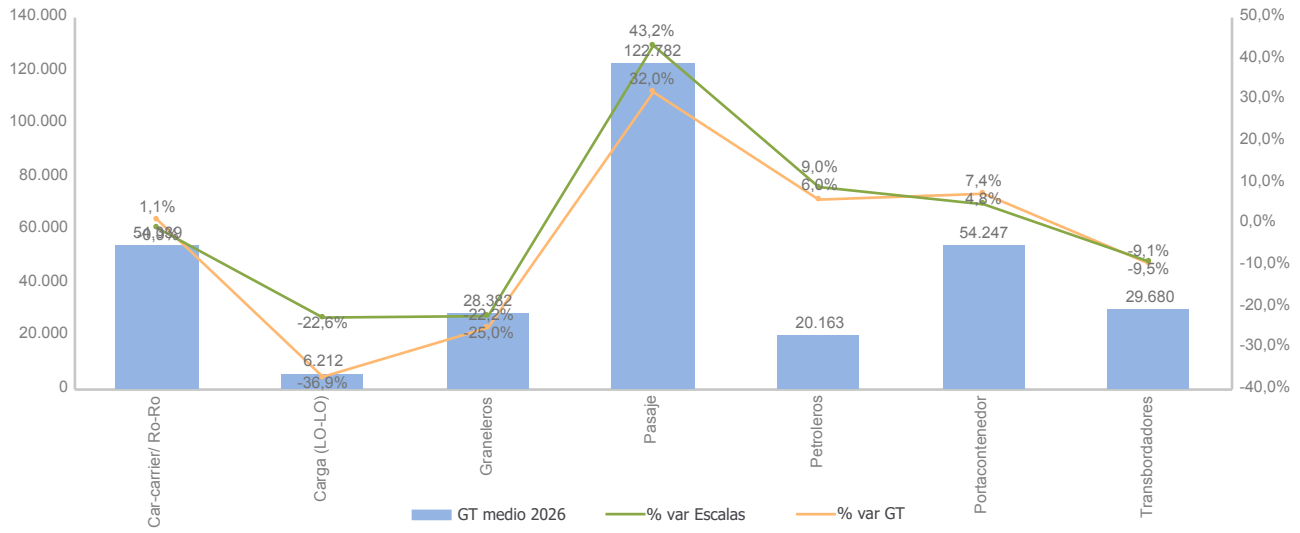

Distribución según el tipo de buque

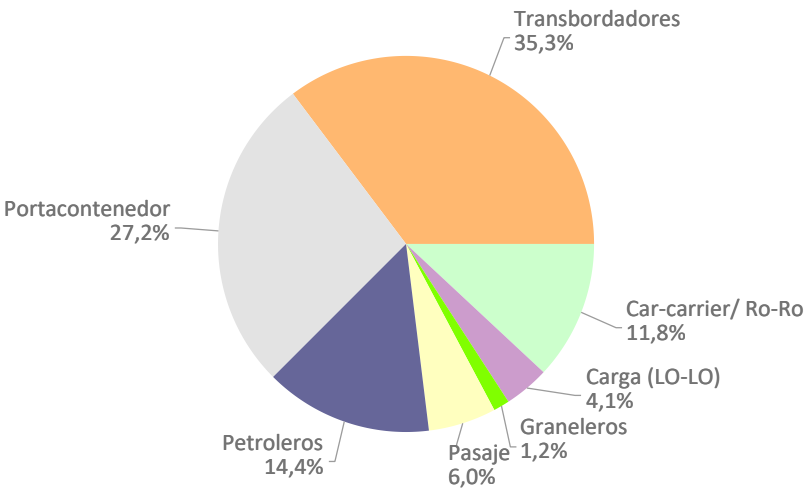

TRÁFICO DE MERCANCIAS

Envase y navegación	Acumulado mensual 2025			Acumulado mensual 2026			Variación total %
	Cabotaje	Exterior	Total	Cabotaje	Exterior	Total	
Hidrocarburos	**118.846**	**2.304.156**	**2.423.003**	**193.504**	**2.806.293**	**2.999.797**	**23,8%**
Entradas	103.475	1.871.274	**1.974.749**	182.921	2.181.771	**2.364.692**	19,7%
Salidas	15.371	432.883	**448.254**	10.583	624.522	**635.105**	41,7%
Otros líquidos a granel	**50.535**	**719.126**	**769.662**	**67.016**	**1.201.842**	**1.268.858**	**64,9%**
Entradas	39.569	617.445	**657.013**	59.608	776.539	**836.147**	27,3%
Salidas	10.967	101.682	**112.649**	7.408	425.303	**432.711**	284,1%
Sólidos a granel	**24.832**	**973.986**	**998.818**	**50.899**	**862.372**	**913.271**	**-8,6%**
Entradas	20.856	650.323	**671.180**	26.636	504.183	**530.819**	-20,9%
Salidas	3.976	323.663	**327.639**	24.263	358.189	**382.452**	16,7%
Carga gral. contenerizada	**349.775**	**8.912.138**	**9.261.912**	**324.813**	**8.692.785**	**9.017.598**	**-2,6%**
Entradas	116.093	4.228.489	**4.344.582**	102.571	4.304.598	**4.407.169**	1,4%
Salidas	233.682	4.683.648	**4.917.331**	222.242	4.388.187	**4.610.429**	-6,2%
Carga gral. NO contenerizada	**1.463.869**	**1.303.822**	**2.767.691**	**1.356.841**	**1.386.023**	**2.742.864**	**-0,9%**
Entradas	451.837	649.445	**1.101.281**	446.330	663.556	**1.109.886**	0,8%
Salidas	1.012.032	654.377	**1.666.409**	910.511	722.467	**1.632.978**	-2,0%
Total carga general	**1.813.644**	**10.215.959**	**12.029.603**	**1.681.655**	**10.078.808**	**11.760.462**	**-2,2%**
Entradas	567.929	4.877.934	**5.445.863**	548.901	4.968.153	**5.517.055**	1,3%
Salidas	1.245.714	5.338.025	**6.583.740**	1.132.753	5.110.654	**6.243.408**	-5,2%
Tráfico total (toneladas)	**2.007.857**	**14.213.228**	**16.221.086**	**1.993.074**	**14.949.315**	**16.942.389**	**4,4%**
Entradas	731.829	8.016.976	8.748.805	818.067	8.430.646	9.248.713	5,7%
Salidas	1.276.028	6.196.253	7.472.281	1.175.008	6.518.669	7.693.676	3,0%
Contenedores (TEU)	**55.338**	**883.649**	**938.986**	**52.993**	**868.630**	**921.623**	**-1,8%**
Entradas	28.504	444.220	472.723	26.719	445.692	472.411	-0,1%
Salidas	26.834	439.429	466.263	26.274	422.938	449.212	-3,7%

Distribución por envase 2025

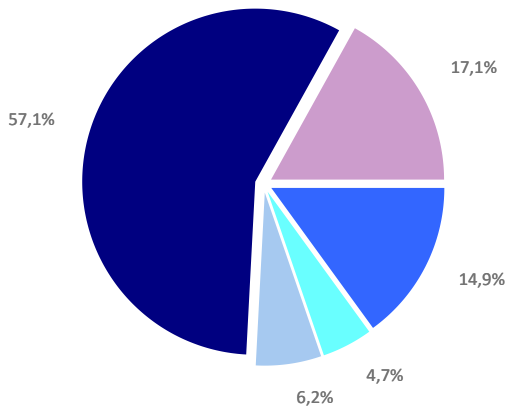

Distribución por envase 2026

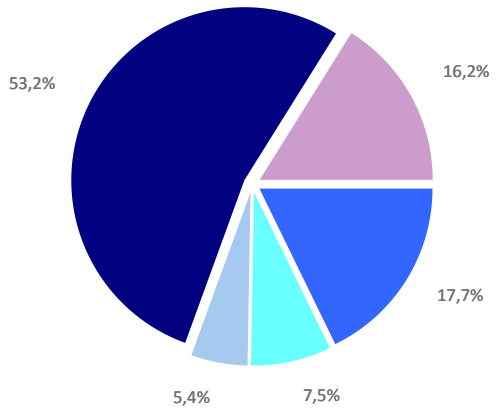

Hidrocarburos · G. líquidos · G. sólidos · C. gral. cont. · C. gral. NO cont.

Crecimiento anual por envase

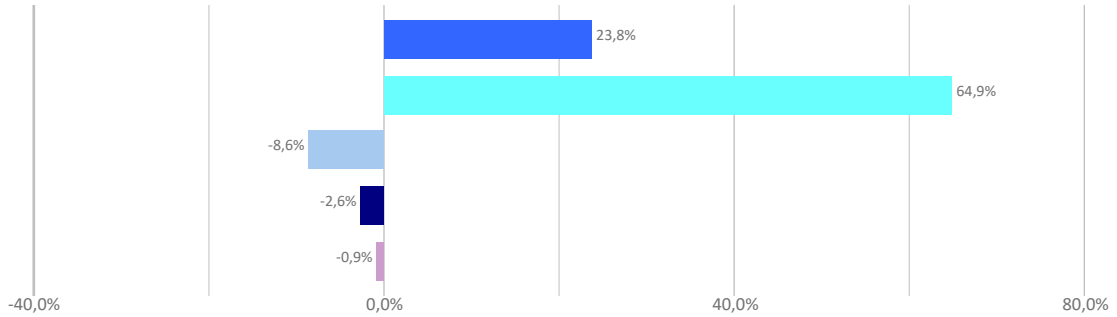

TRÁFICO DE MERCANCÍAS

Clasificación 4.3.7. de la mercancía	Acumulado mensual				% sobre total acum. 2026
	2025	2026	Dif. 26-25	%	
Toneladas	**16.221.086**	**16.942.389**	**721.303**	**4,4%**	**100%**
Energético	**2.736.867**	**3.375.327**	**638.460**	**23,3%**	**19,9%**
Crudo de petróleo	460	190	-270	-58,7%	0,0%
Fuel-oil	181.538	152.748	-28.789	-15,9%	0,9%
Gasóleos	463.973	630.927	166.954	36,0%	3,7%
Gasolina	1.187.243	1.246.508	59.264	5,0%	7,4%
Otros productos petrolíferos	70.961	103.098	32.137	45,3%	0,6%
Gases energéticos del petróleo	19.348	6.710	-12.638	-65,3%	0,0%
Carbones	8.036	14.660	6.624	82,4%	0,1%
Gas natural	538.512	885.879	347.367	64,5%	5,2%
Biocombustibles	266.796	334.607	67.811	25,4%	2,0%
Siderometalúrgico	**657.540**	**621.253**	**-36.286**	**-5,5%**	**3,7%**
Mineral de hierro	10.251	2.444	-7.806	-76,2%	0,0%
Otros minerales y residuos metálicos	128.286	117.922	-10.364	-8,1%	0,7%
Chatarra	77.075	81.435	4.361	5,7%	0,5%
Productos siderúrgicos	319.472	285.877	-33.594	-10,5%	1,7%
Otros productos metalúrgicos	122.456	133.574	11.118	9,1%	0,8%
Minerales no metálicos	**207.875**	**250.486**	**42.611**	**20,5%**	**1,5%**
Sal común	75.911	106.965	31.054	40,9%	0,6%
Otros minerales no metálicos	131.965	143.521	11.557	8,8%	0,8%
Abonos	**177.044**	**225.071**	**48.027**	**27,1%**	**1,3%**
Fosfatos	1.149	71	-1.078	-93,8%	0,0%
Potasas	102.224	141.183	38.958	38,1%	0,8%
Abono natural/artificial	73.670	83.817	10.147	13,8%	0,5%
Químicos	**2.132.652**	**2.387.271**	**254.618**	**11,9%**	**14,1%**
Productos químicos	2.132.652	2.387.271	254.618	11,9%	14,1%
Materiales de construcción	**688.758**	**663.708**	**-25.051**	**-3,6%**	**3,9%**
Asfalto	1.264	972	-293	-23,1%	0,0%
Cemento y clínker	171.437	169.277	-2.160	-1,3%	1,0%
Otros materiales de construcción	516.057	493.459	-22.599	-4,4%	2,9%
Agro-ganadero y alimentario	**3.071.426**	**2.984.467**	**-86.959**	**-2,8%**	**17,6%**
Cereales y sus harinas	341.796	212.723	-129.073	-37,8%	1,3%
Haba de soja	318.580	359.877	41.297	13,0%	2,1%
Frutas, hortalizas, legumbres	129.959	157.059	27.100	20,9%	0,9%
Vinos, bebidas, alcoholes y derivados	313.588	238.647	-74.941	-23,9%	1,4%
Conservas	91.090	82.913	-8.177	-9,0%	0,5%
Tabaco, café, cacao	236.517	281.398	44.881	19,0%	1,7%
Aceites y grasas	258.747	352.482	93.735	36,2%	2,1%
Otros productos alimenticios	911.035	864.530	-46.505	-5,1%	5,1%
Pesca congelada	100.567	171.819	71.253	70,9%	1,0%
Pienso y forrajes	369.547	263.018	-106.529	-28,8%	1,6%
Otras mercancías	**3.231.167**	**3.017.897**	**-213.270**	**-6,6%**	**17,8%**
Maderas	147.927	129.346	-18.580	-12,6%	0,8%
Papel y pasta	618.450	578.027	-40.422	-6,5%	3,4%
Maquinaria y repuestos	910.251	764.007	-146.244	-16,1%	4,5%
Resto mercancía según naturaleza	1.554.539	1.546.516	-8.023	-0,5%	9,1%
Vehículos y elementos de transporte	**3.317.757**	**3.416.911**	**99.154**	**3,0%**	**20,2%**
Automóviles y piezas	459.104	555.940	96.836	21,1%	3,3%
Tara de plataformas y vagones (Ro-Ro)	960.116	992.900	32.784	3,4%	5,9%
Tara de contenedores	1.898.537	1.868.071	-30.466	-1,6%	11,0%

TRÁFICO DE MERCANCÍAS

Classificación 4.3.7 de la mercancía

Ranking de mercancías (toneladas)

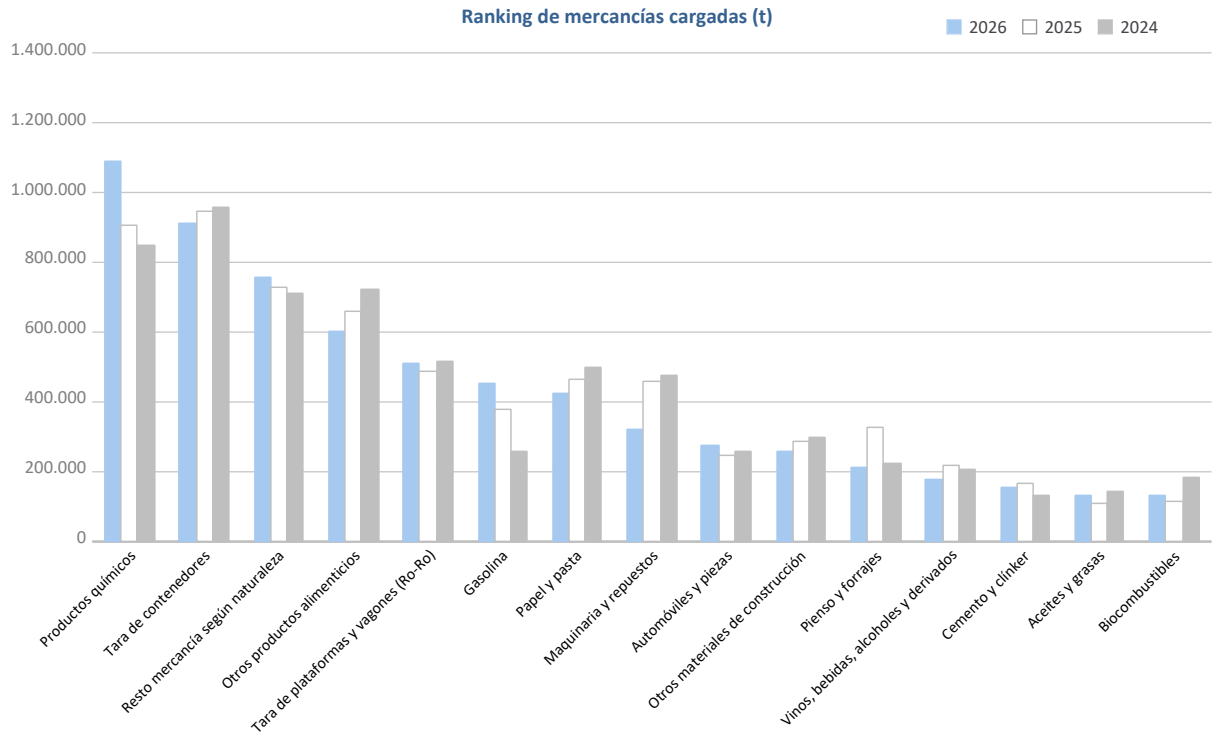

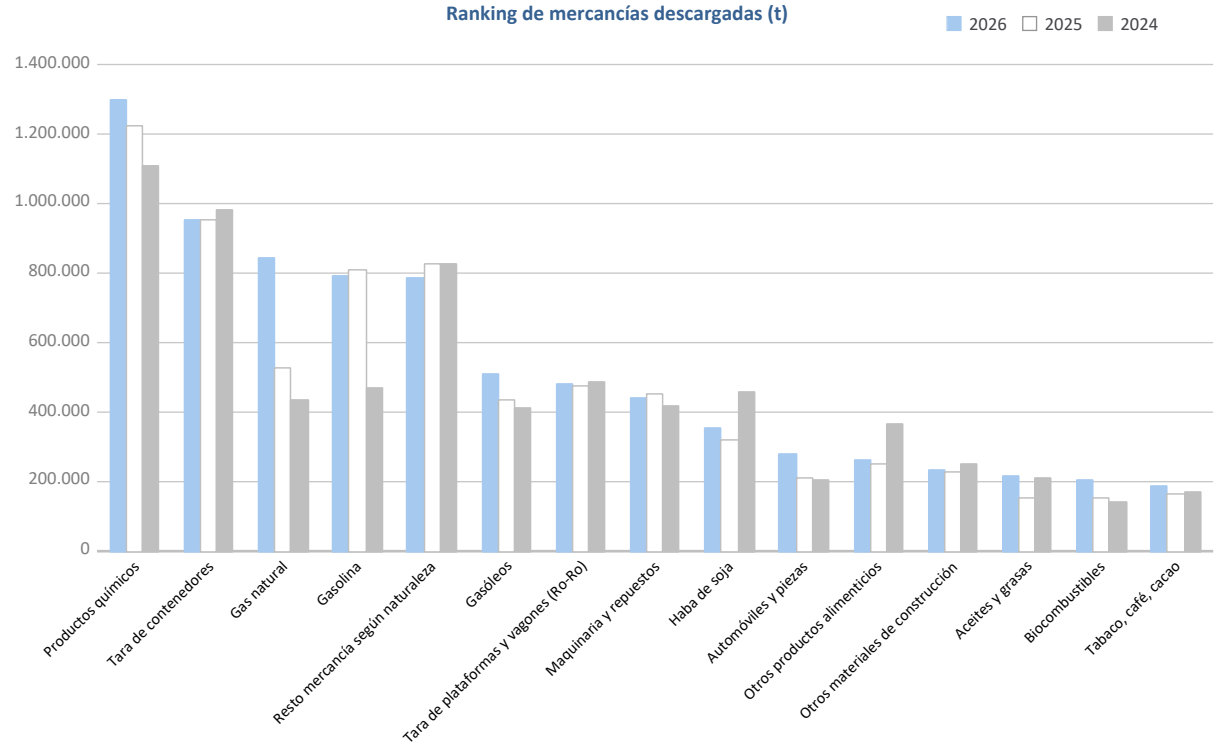

TRÁFICO DE MERCANCÍAS

Clasificación 4.3.7. de la mercancía contenerizada sin taras ni tránsitos. Toneladas

Clasificación de la mercancía contenerizada	Carga			Descarga			Total acumulado mensual		
	2025	2026	%	2025	2026	%	2025	2026	%
Total toneladas sin taras ni tránsitos	**2.266.033**	**1.875.365**	**-17,2%**	**1.616.199**	**1.623.671**	**0,5%**	**3.882.233**	**3.499.036**	**-9,9%**
Productos químicos	479.020	421.595	-12,0%	417.274	396.229	-5,0%	896.294	817.823	-8,8%
Resto mercancía según naturaleza	167.077	155.173	-7,1%	400.218	375.597	-6,2%	567.296	530.770	-6,4%
Papel y pasta	377.001	327.404	-13,2%	47.949	52.517	9,5%	424.950	379.921	-10,6%
Maquinaria y repuestos	107.706	84.349	-21,7%	219.569	245.221	11,7%	327.275	329.570	0,7%
Otros productos alimenticios	331.590	265.134	-20,0%	13.204	18.899	43,1%	344.795	284.033	-17,6%
Pienso y forrajes	280.286	156.621	-44,1%	7.780	14.947	92,1%	288.066	171.568	-40,4%
Tabaco, café, cacao	20.550	17.727	-13,7%	114.616	120.101	4,8%	135.167	137.828	2,0%
Otros materiales de construcción	79.060	59.198	-25,1%	63.429	68.056	7,3%	142.489	127.254	-10,7%
Vinos, bebidas, alcoholes y derivados	96.493	90.347	-6,4%	10.824	8.642	-20,2%	107.317	98.989	-7,8%
Productos siderúrgicos	40.766	29.659	-27,2%	66.095	65.539	-0,8%	106.862	95.198	-10,9%
Automóviles y piezas	29.614	25.412	-14,2%	64.389	63.523	-1,3%	94.003	88.935	-5,4%
Otros minerales y residuos metálicos	56.756	66.007	16,3%	12.605	7.663	-39,2%	69.361	73.671	6,2%
Otros productos metalúrgicos	19.715	11.360	-42,4%	33.470	37.925	13,3%	53.185	49.285	-7,3%
Frutas, hortalizas, legumbres	13.583	13.962	2,8%	30.011	30.473	1,5%	43.594	44.435	1,9%
Aceites y grasas	34.882	29.034	-16,8%	7.609	14.161	86,1%	42.491	43.195	1,7%
Biocombustibles	32.527	28.774	-11,5%	10.172	13.391	31,6%	42.699	42.165	-1,3%
Conservas	19.421	16.688	-14,1%	27.965	23.682	-15,3%	47.386	40.370	-14,8%
Otros minerales no metálicos	23.133	18.078	-21,9%	17.094	18.489	8,2%	40.227	36.566	-9,1%
Cereales y sus harinas	10.522	17.327	64,7%	7.630	8.638	13,2%	18.152	25.965	43,0%
Abono natural/artificial	11.542	12.284	6,4%	3.917	4.847	23,7%	15.460	17.131	10,8%
Chatarra	6.465	8.044	24,4%	11.277	6.205	-45,0%	17.742	14.249	-19,7%
Pesca congelada	409	1.077	163,5%	12.652	12.448	-1,6%	13.061	13.525	3,6%
Maderas	3.108	2.135	-31,3%	6.251	7.830	25,3%	9.359	9.964	6,5%
Otros productos petrolíferos	4.985	4.368	-12,4%	3.171	2.940	-7,3%	8.156	7.307	-10,4%
Sal común	7.770	5.453	-29,8%	502	398	-20,6%	8.271	5.851	-29,3%
Carbones	817	856	4,8%	3.702	3.386	-8,5%	4.518	4.242	-6,1%
Cemento y clínker	3.192	4.004	25,4%	502	1	-99,9%	3.694	4.004	8,4%
Fuel-oil	2.589	2.718	5,0%	1.082	782	-27,7%	3.671	3.501	-4,6%
Potasas	87	102	17,1%	469	876	87,0%	556	979	76,0%
Asfalto	241	348	44,8%	22	44	100,0%	263	392	49,5%
Haba de soja	116	42	-64,2%	576	62	-89,2%	692	104	-85,0%
Mineral de hierro	133	24	-81,8%	23	56	142,9%	157	81	-48,5%
Gasolina	4	12	180,7%	26	44	69,9%	30	56	85,0%
Gases energéticos del petróleo	4.869	15	-99,7%	76	41	-46,2%	4.945	55	-98,9%
Crudo de petróleo	0	31		0	0		0	31	
Fosfatos	0	0		49	20	-58,7%	49	20	-58,7%
Gasóleos	1	4	310,4%	0	0		1	4	310,4%

Distribución de los principales productos
Carga 2026

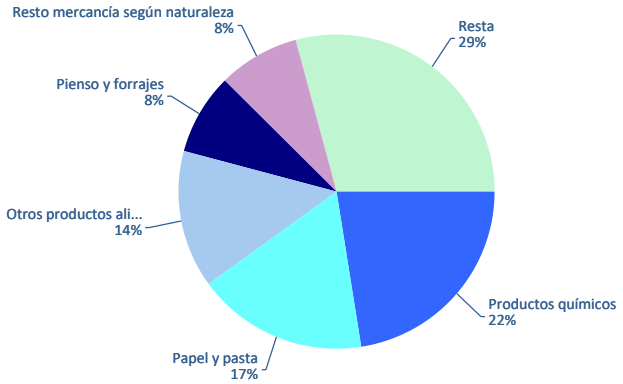

Distribución de los principales productos
Descarga 2026

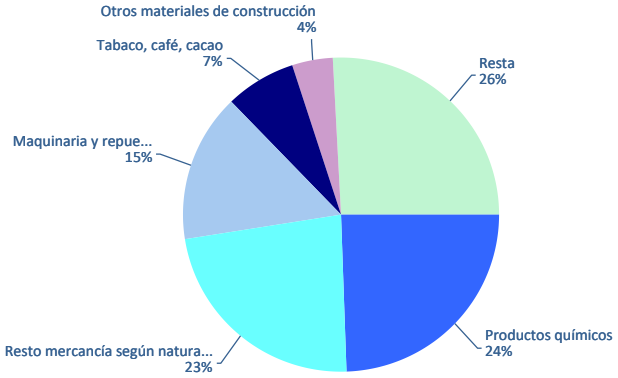

TRÁFICO SEGÚN ORIGEN/DESTINO MARÍTIMO

Áreas geográficas. Toneladas

Áreas geográficas	Acumulado mensual				% sobre total acum. 2026
	2025	2026	Dif. 26-25	%	
Toneladas	**16.221.086**	**16.942.389**	**721.303**	**4,4%**	**100%**
Italia/Francia (Mediterráneo)	2.488.278	2.465.693	-22.585	-0,9%	14,6%
Extremo Oriente y Japón	2.257.921	2.322.902	64.981	2,9%	13,7%
España (Cabotaje)	2.219.664	2.235.671	16.008	0,7%	13,2%
África del Norte	1.290.108	1.948.141	658.033	51,0%	11,5%
Mediterráneo Ort./Mar Negro/Caspio/Próximo Oriente	1.388.037	1.440.688	52.652	3,8%	8,5%
Europa (Atlántico)	819.859	935.668	115.809	14,1%	5,5%
Golfo de México (México y EEUU)	870.906	904.921	34.015	3,9%	5,3%
Sudeste Asiàtico	616.100	724.004	107.904	17,5%	4,3%
Sudamérica (Atlántico)	697.480	700.610	3.130	0,4%	4,1%
África Occidental	508.732	633.412	124.680	24,5%	3,7%
Mar Rojo	481.485	577.421	95.936	19,9%	3,4%
Pakistán/India/Sri Lanka/Bangladesh	495.539	550.578	55.040	11,1%	3,2%
Golfo Pérsico/Mar Arábigo	636.492	364.691	-271.801	-42,7%	2,2%
Norteamérica (Atlántico)	514.097	300.516	-213.581	-41,5%	1,8%
Centroamérica y Caribe	308.439	212.271	-96.168	-31,2%	1,3%
África del Sur y del Este/Océano Índico	107.812	152.770	44.957	41,7%	0,9%
Desconocido (Tara de contenedores vacíos)	155.319	146.268	-9.051	-5,8%	0,9%
Sudamérica (Pacífico)	142.987	135.393	-7.594	-5,3%	0,8%
Australia y Nueva Zelanda/Islas del Pacífico	70.751	66.289	-4.462	-6,3%	0,4%
Norteamérica (Pacífico)	76.722	64.757	-11.965	-15,6%	0,4%
Canadá (Atlántico y Grandes Lagos)	74.358	59.724	-14.634	-19,7%	0,4%

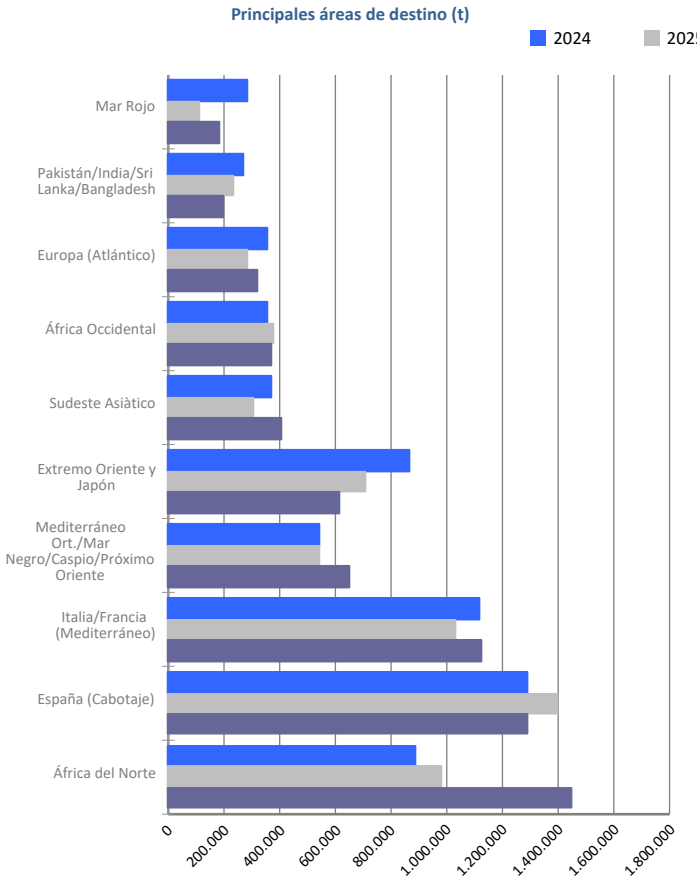

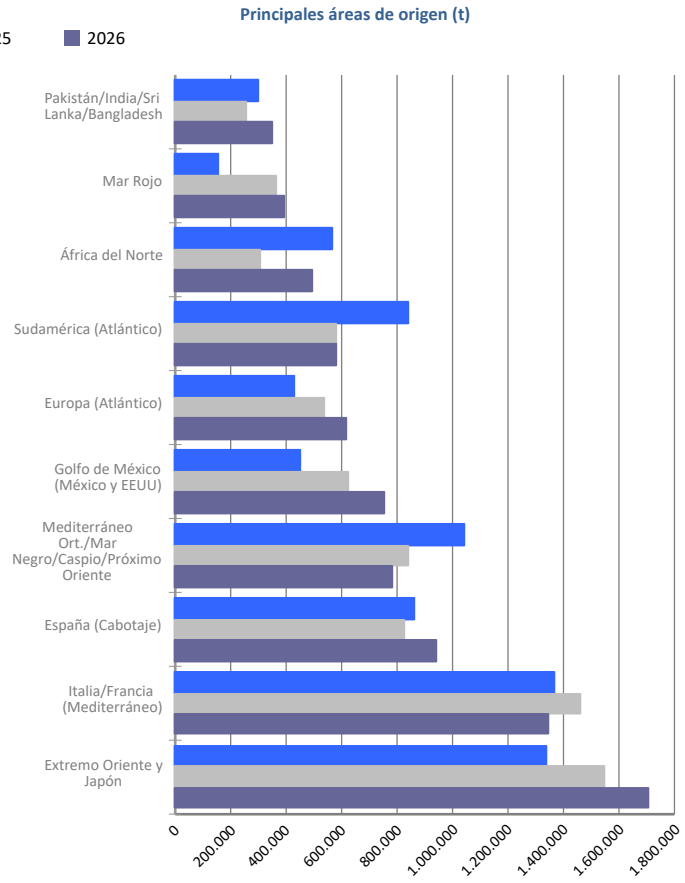

TRÁFICO SEGÚN ORIGEN/DESTINO MARÍTIMO

Áreas geográficas. TEU llenos sin tránsitos

Áreas geográficas	Acumulado mensual				% sobre total acum. 2026
	2025	2026	Dif. 26-25	%	
TEU llenos sin tránsitos	**395.520**	**366.418**	**-29.103**	**-7,4%**	**100%**
Extremo Oriente y Japón	142.150	133.028	-9.123	-6,4%	36,3%
Sudeste Asiàtico	34.183	37.519	3.336	9,8%	10,2%
Mediterráneo Ort./Mar Negro/Caspio/Próximo Oriente	32.027	34.165	2.138	6,7%	9,3%
España (Cabotaje)	30.962	29.417	-1.546	-5,0%	8,0%
Pakistán/India/Sri Lanka/Bangladesh	22.411	21.759	-652	-2,9%	5,9%
África del Norte	23.011	20.224	-2.787	-12,1%	5,5%
Norteamérica (Atlántico)	15.649	12.578	-3.071	-19,6%	3,4%
Golfo de México (México y EEUU)	15.804	12.251	-3.553	-22,5%	3,3%
África Occidental	9.972	10.290	318	3,2%	2,8%
Golfo Pérsico/Mar Arábigo	17.663	9.378	-8.285	-46,9%	2,6%
Sudamérica (Atlántico)	10.286	9.332	-954	-9,3%	2,5%
Centroamérica y Caribe	9.478	9.301	-177	-1,9%	2,5%
Sudamérica (Pacífico)	8.653	8.332	-321	-3,7%	2,3%
Mar Rojo	8.284	6.880	-1.404	-16,9%	1,9%
África del Sur y del Este/Océano Índico	5.267	3.933	-1.334	-25,3%	1,1%
Australia y Nueva Zelanda/Islas del Pacífico	2.880	2.538	-342	-11,9%	0,7%
Canadá (Atlántico y Grandes Lagos)	3.342	2.383	-959	-28,7%	0,7%
Europa (Atlántico)	1.349	1.416	67	5,0%	0,4%
Norteamérica (Pacífico)	1.945	1.354	-591	-30,4%	0,4%
Italia/Francia (Mediterráneo)	207	343	136	65,7%	0,1%

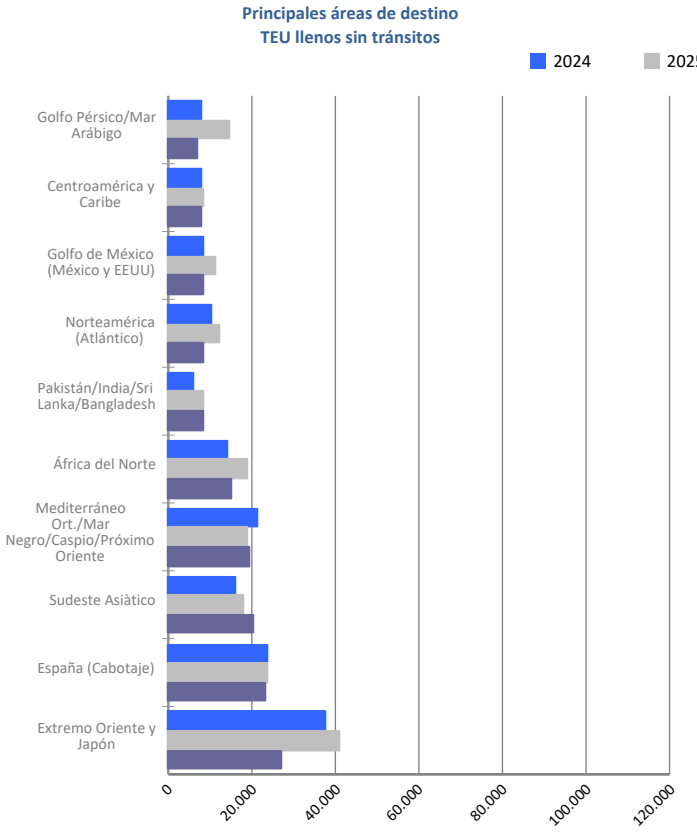

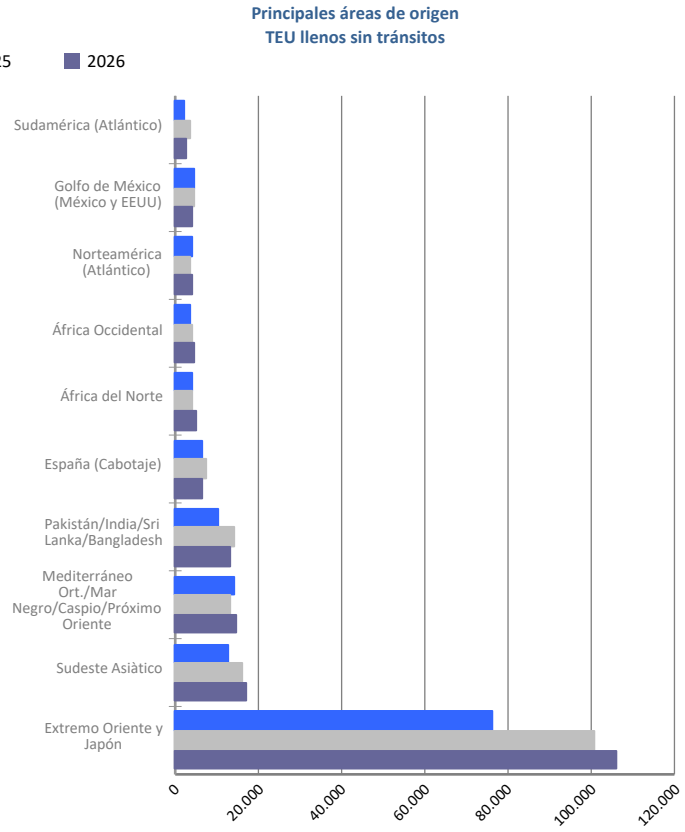

TRÁFICO SEGÚN ORIGEN/DESTINO MARÍTIMO

Ránquing por países. TEU llenos sin tránsitos

Carga	TEU llenos	% 26-25	% s/envase
España	23.084	-2,6%	12,9%
China	15.488	-32,6%	8,7%
Estados Unidos	11.625	-30,4%	6,5%
Turquía	8.697	23,1%	4,9%
India	6.680	5,3%	3,7%
México	6.552	-28,8%	3,7%
Vietnam	5.600	60,4%	3,1%
Marruecos	5.420	-28,1%	3,0%
Corea del Sur	5.293	-23,8%	3,0%
Argelia	5.175	-6,9%	2,9%
Arabia Saudita	4.504	-43,8%	2,5%
Israel	4.401	-12,5%	2,5%
Japón	4.347	-26,6%	2,4%
Singapur	4.328	-1,7%	2,4%
Indonesia	4.066	30,6%	2,3%
Resto	63.047	-17,2%	35,4%
TOTAL	178.304	-16,0%	100%

Principales países. Carga

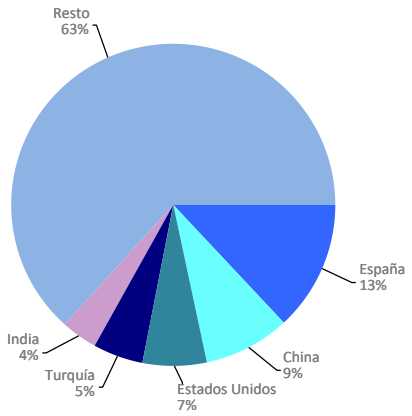

Descarga	TEU llenos	% 26-25	% s/envase
China	97.992	6,6%	52,1%
Turquía	10.879	12,5%	5,8%
Vietnam	8.001	19,0%	4,3%
India	7.654	-1,5%	4,1%
Estados Unidos	7.030	3,5%	3,7%
España	6.333	-12,9%	3,4%
Corea del Sur	4.531	-17,5%	2,4%
Egipto	3.803	13,2%	2,0%
Bangladesh	3.688	-19,9%	2,0%
Indonesia	2.286	6,9%	1,2%
Brasil	2.121	-33,1%	1,1%
Costa de Marfil	2.095	-15,1%	1,1%
Grecia	2.032	8,2%	1,1%
Tailandia	2.004	-6,7%	1,1%
Camboya	1.938	-32,9%	1,0%
Resto	25.730	2,9%	13,7%
TOTAL	188.114	2,6%	100%

Principales países. Descarga

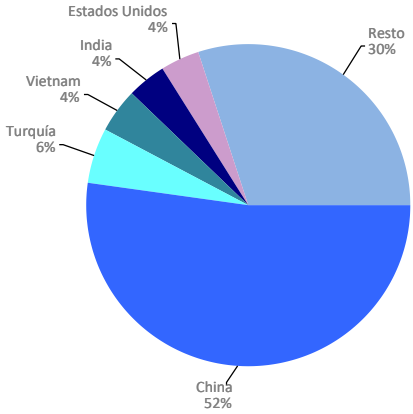

Total	TEU llenos	% 26-25	% s/envase
China	113.480	-1,3%	31,0%
España	29.417	-5,0%	8,0%
Turquía	19.576	17,0%	5,3%
Estados Unidos	18.655	-20,6%	5,1%
India	14.334	1,6%	3,9%
Vietnam	13.601	33,2%	3,7%
Corea del Sur	9.824	-21,0%	2,7%
México	8.016	-26,7%	2,2%
Egipto	6.774	-2,7%	1,8%
Arabia Saudita	6.376	-38,9%	1,7%
Indonesia	6.351	20,9%	1,7%
Brasil	6.181	-6,7%	1,7%
Singapur	6.125	12,9%	1,7%
Marruecos	6.002	-24,3%	1,6%
Japón	5.578	-27,5%	1,5%
Resto	96.133	-13,7%	26,2%
TOTAL	366.418	-7,4%	100%

Principales países. Total

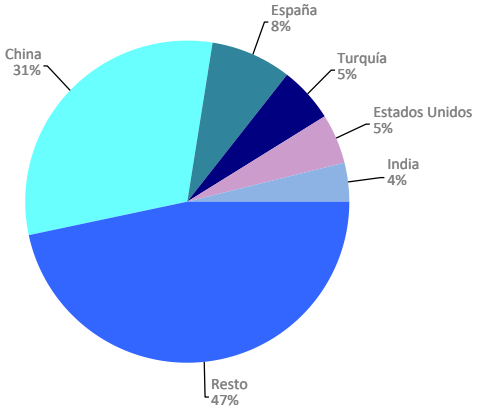

TRÁFICO DE FERROCARRIL

Evolución del tráfico ferroviario mensual. TEU

Evolución del tráfico ferroviario mensual	TEU 2025			TEU 2026			%		% s/ total tráfico puerto 2026
	Carga	Descarga	Total	Carga	Descarga	Total	mensual	acumulado	
Enero	8.469	9.885	**18.354**	8.017	6.527	**14.544**	-20,8%	-20,8%	8,7%
Febrero	9.016	9.960	**18.976**	8.023	7.805	**15.828**	-16,6%	-18,6%	9,7%
Marzo	10.451	12.288	**22.739**	11.859	10.774	**22.633**	-0,5%	-11,8%	12,4%
Abril	10.040	11.254	**21.294**						
Mayo	11.651	11.664	**23.315**						
Junio	9.237	10.534	**19.771**						
Julio	10.555	11.746	**22.301**						
Agosto	10.855	11.909	**22.764**						
Septiembre	11.658	11.303	**22.961**						
Octubre	11.934	12.713	**24.647**						
Noviembre	11.530	11.802	**23.332**						
Diciembre	10.082	11.395	**21.477**						
Total	**125.478**	**136.453**	**261.931**	**27.899**	**25.106**	**53.005**			**10,3%**

Evolución del tráfico ferroviario mensual. Automóviles

Evolución del tráfico ferroviario mensual	Automóviles 2025			Automóviles 2026			%		% s/ total tráfico puerto 2026
	Carga	Descarga	Total	Carga	Descarga	Total	mensual	acumulado	
Enero	2.968	13.032	**16.000**	1.544	11.971	**13.515**	-15,5%	-15,5%	39,0%
Febrero	4.381	22.094	**26.475**	2.196	17.026	**19.222**	-27,4%	-22,9%	43,0%
Marzo	4.831	23.148	**27.979**	1.469	20.734	**22.203**	-20,6%	-22,0%	30,5%
Abril	3.780	19.481	**23.261**						
Mayo	2.397	22.334	**24.731**						
Junio	2.956	20.530	**23.486**						
Julio	3.390	15.927	**19.317**						
Agosto	1.705	6.882	**8.587**						
Septiembre	2.955	19.618	**22.573**						
Octubre	3.368	21.134	**24.502**						
Noviembre	2.619	20.771	**23.390**						
Diciembre	2.841	11.190	**14.031**						
Total	**38.191**	**216.141**	**254.332**	**5.209**	**49.731**	**54.940**			**36,1%**

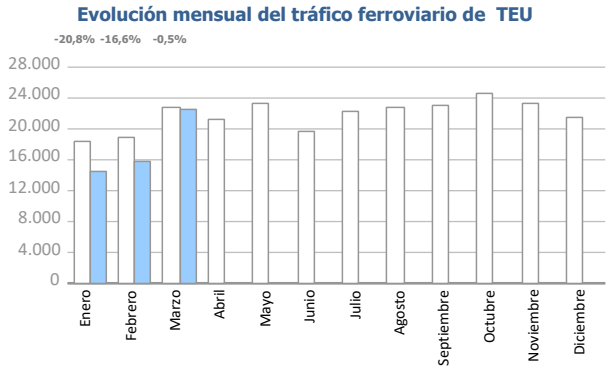

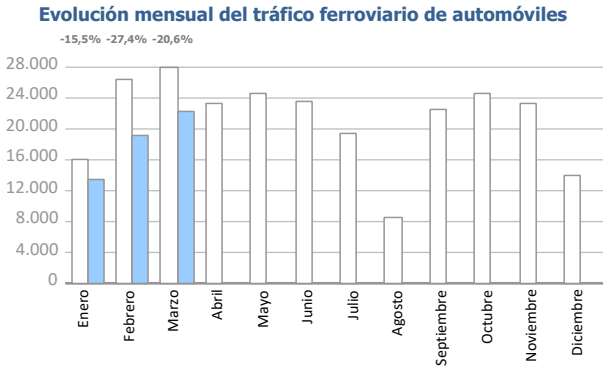

2025 2026

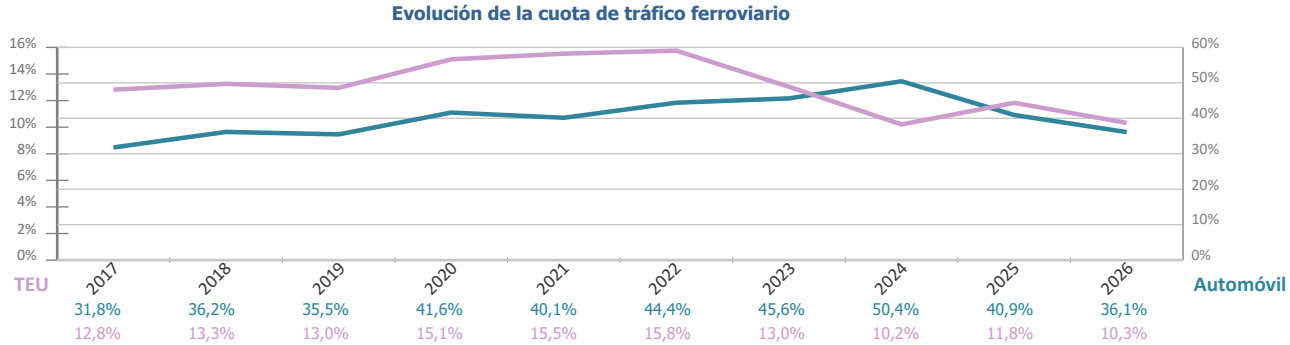

TRÁFICO DE FERROCARRIL

Evolución del tráfico ferroviario mensual. Graneles sólidos y líquidos. Toneladas

Evolución del tráfico ferroviario mensual	Toneladas 2025			Toneladas 2026			%	
	Sólidos	Líquidos	Total	Sólidos	Líquidos	Total	mensual	acumulado
Enero	47.878	10.031	**57.909**	26.516	8.825	**35.341**	-39,0%	-39,0%
Febrero	67.327	23.920	**91.247**	77.725	11.641	**89.366**	-2,1%	-16,4%
Marzo	74.072	22.114	**96.186**	98.785	9.819	**108.604**	12,9%	-4,9%
Abril	60.821	20.390	**81.211**					
Mayo	94.685	10.947	**105.632**					
Junio	101.762	19.497	**121.259**					
Julio	94.625	26.285	**120.910**					
Agosto	86.833	17.962	**104.795**					
Septiembre	82.230	18.811	**101.041**					
Octubre	88.659	14.271	**102.930**					
Noviembre	85.854	10.326	**96.180**					
Diciembre	75.796	11.945	**87.741**					
Total	**960.542**	**206.499**	**1.167.041**	**203.026**	**30.285**	**233.311**		

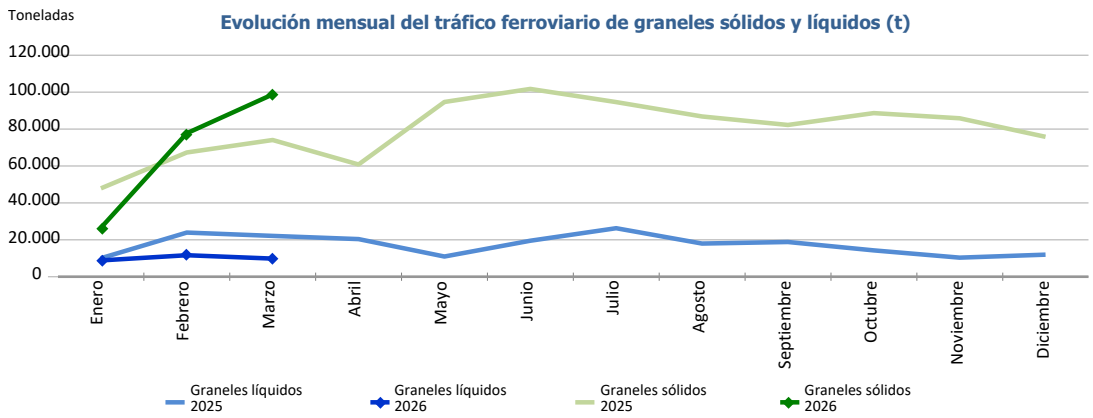

Circulaciones ferroviarias
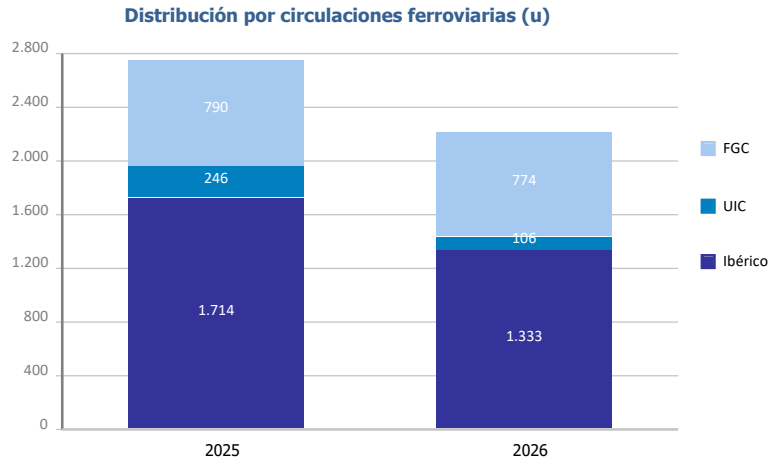
Circulaciones ferroviarias por anchos (u)	Acumulado mensual		%	% sobre total acum. 2026
	2025	2026		
Ibérico	1.714	1.333	-22,2%	60,2%
UIC	246	106	-56,9%	4,8%
FGC	790	774	-2,0%	35,0%
Total	**2.750**	**2.213**	**-19,5%**	**100%**